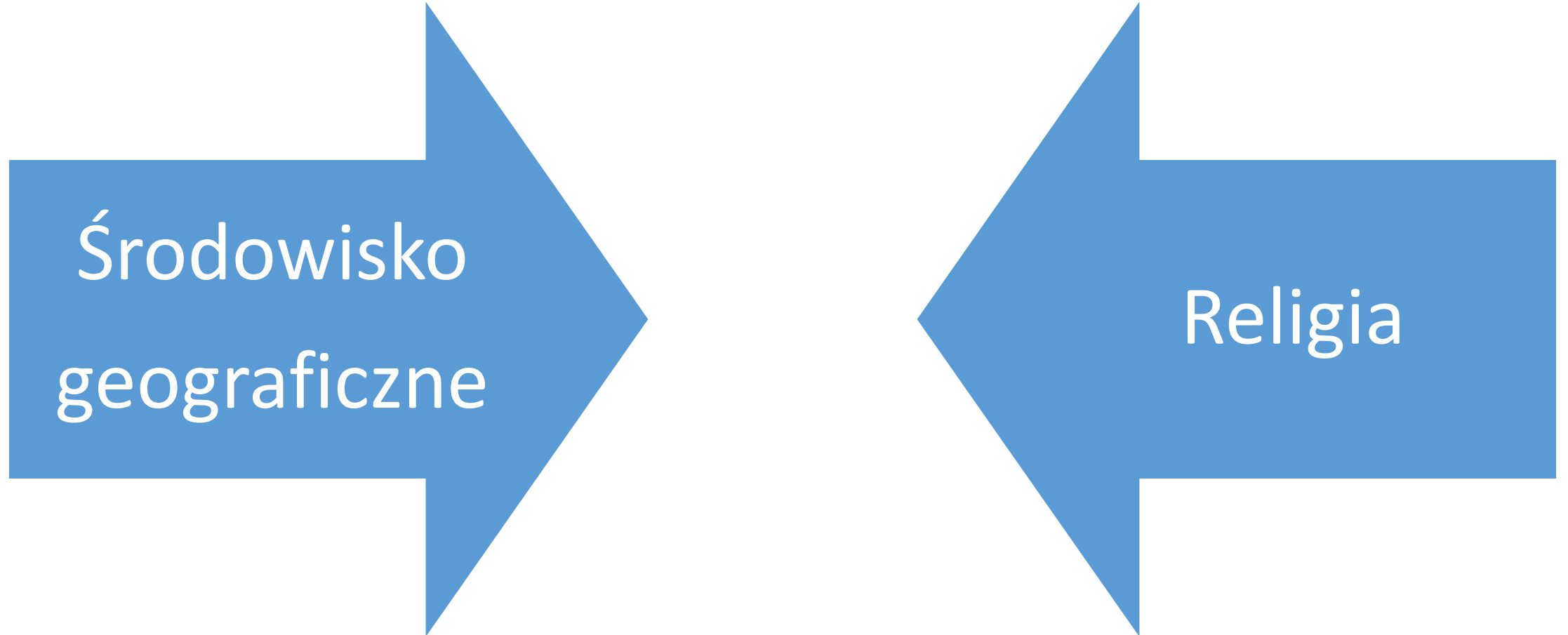


dr hab. Tomasz Kargol, prof. UJ (Instytut Historii UJ)

*Źródła historyczne z przełomu XVIII i XIX wieku
w badaniach nad geografią religii w Galicji*

w ramach projektu badawczego
Seminarium geohistorii Galicji (1772-1918)

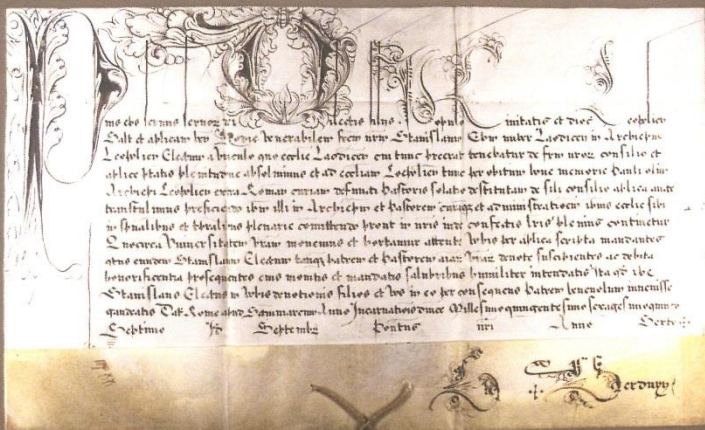
Geografia religii - oddziaływanie religii na środowisko i wpływ czynników geograficznych na religię (przestrzeń sakralną)



Stan badań nad źródłami do dziejów Kościoła w Galicji

- *Dokumenty Kościoła Rzymskokatolickiego Archidiecezji Lwowskiej w zasobach Centralnego Państwowego Archiwum Historycznego Ukrainy we Lwowie*, oprac. ks. J. Wołczański, Kraków 2007
- O. M. Przybyłowicz, *Archiwalia proveniencji zakonnej diecezji krakowskiej w Centralnym Państwowym Archiwum Historycznym Ukrainy we Lwowie*, „Studia Źródłoznawcze. Commentationes”, t. 49: 2011, s. 117-125
- T. Kargol, *Źródła do dziejów parafii rzymskokatolickich w przedautonomicznej Galicji (1772-1867) w zbiorach Centralnego Państwowego Archiwum Historycznego Ukrainy we Lwowie na przykładzie zespołów Namiestnictwa galicyjskiego i c.k. Galicyjskiej Prokuratorii Skarbowej (wybrane aspekty społeczno-gospodarcze)*, „Galicja. Studia i Materiały”, nr 1: 2015, s. 274-290

WYBRANE MATERIAŁY ARCHIWALNE DO HISTORII
KOŚCIOŁA RZYMSKOKATOLICKIEGO W ZASOBIE
CENTRALNEGO PAŃSTWOWEGO ARCHIWUM
HISTORYCZNEGO UKRAINY WE LWOWIE.
INWENTARZE ZESPOŁÓW ARCHIWALNYCH
(XIV-XX WIEK)



ВИБРАНІ АРХІВНІ МАТЕРІАЛИ З ІСТОРІЇ
РИМО-КАТОЛИЦЬКОЇ ЦЕРКВИ
У ФОНДАХ ЦЕНТРАЛЬНОГО ДЕРЖАВНОГО
ІСТОРИЧНОГО АРХІВУ УКРАЇНИ У ЛЬВОВІ.
ОПИСИ АРХІВНИХ ФОНДІВ (XIV-XX СТ.)

Spis treści

Słowo wstępne.....	5
Wprowadzenie.....	9
1. Rzymskokatolicki Urząd Parafialny w Nowotańcu.....	63
2. Magistrat Miasta Lwowa.....	68
3. Zbiór listów działaczy państwowych, społecznych i kościelnych Ukrainy, Polski oraz innych krajów.....	93
4. Zbiór akt dotyczących majątków szlacheckich na terenie województwa ruskiego, wołyńskiego, podolskiego i innych.....	111
5. Zbiór akt dotyczących klasztorów katolickich, kościołów i pojedynczych parafii na terenach Polski, Ukrainy, Białorusi i Litwy.....	131
6. C. K. Buchalteria Krajowa we Lwowie.....	159
7. Towarzystwo im. Piotra Skargi we Lwowie.....	175
8. Klasztor ss. Benedykynek we Lwowie.....	181
9. Klasztor oo. Dominikanów we Lwowie.....	266
10. Zbiór akt dotyczących sprzedaży posiadłości królewskich i kościelnych.....	312
11. Rzymskokatolicki Konsystorz Biskupi w Tarnowie.....	338
12. Kresowy Biskupi Komitet Ratunkowy. Sekcja Pomocy Bezrobotnym we Lwowie.....	545
13. Rzymskokatolicki Konsystorz Metropolitalny we Lwowie.....	551
14. Ministerstwo Wyznań i Oświaty w Wiedniu.....	585
15. Zbiór planów szkół, cerkwi, szpitali, więzień oraz innych budynków państwowych i prywatnych na terenie Galicji.....	590
16. Towarzystwo Domu Sodalicyjnego Marianum we Lwowie.....	602
17. Wikariat Generalny w Starym Sączu.....	609
18. Rzymskokatolicki Konsystorz Biskupi w Przemyślu.....	634
19. Rzymskokatolicki Konsystorz Biskupi w Tyńcu.....	640
20. Redakcja czasopisma katolickiego „Róża Duchowna” we Lwowie.....	672
21. Zgromadzenie oo. Zmartwychwstańców we Lwowie.....	679
22. Rzymskokatolicki klasztor oo. Dominikanów i Urząd Parafialny w Złotym Potoku.....	692
Wykaz skrótów.....	705
Bibliografia.....	706
Indeks osób.....	712
Indeks rzeczowo-geograficzny.....	759

SCHEMATYZM DIECEZJI TARNOWSKIEJ 1983



kapliczki, figury i krzyże przydrożne

NA TERENIE DIECEZJI
TARNOWSKIEJ

Archiwum UJ



1836002576

tekst

13. SZCZEPANÓW

KAPLICA. Szczepanów, p.w. św. Stanisława Bpa. Wzniesiona 1861 staniem ks. Wojciecha Bobka w miejsce poprzedniej drewnianej wg podania na miejscu urodzenia św. Stanisława. Z cegły, otynkowana, kryta dachówką. Prostokątna, zamknięta trójbocznie. Wnętrze sklepione. Pośrodku pień dębu, pod którym miał się narodzić św. Stanisław. Ołtarzyk w. XIX, w którym obraz Narodzenia Świętego, oraz rzeźba Chrystusa u słupa, w. XVIII—XIX. W sąsiedztwie, w obrębie muru otaczającego kaplicę, studnia związana z miejscowym kultem, z obudową drewnianą i daszkiem gontowym.

KAPLICZKI. 1. Łęki, w sąsiedztwie remizy strażackiej. Wzniesiona 1760 z fundacji gminy; odnowiona 1881. Drewniana, konstrukcji słupowej, oszalowana, kryta papą. Kwadratowa, z daszkiem namiotowym. Od frontu obszerny otwór, ujęty profilowaną listwą o ozdobnym wyroju. Wewnątrz ludowa rzeźba św. Floriana, na czworobocznym postumencie z płaskorzeźbami: św. Jan Kanty, Stanisław Bp, Jakub, napisem dewocyjnym i datami wyznawstwa oraz odnowienia. — 2. Łęki, par. nr 60 Halika. Wzniesiona 1888 z niemanej fundacji. Z cegły, otynkowana, kryta papą. Kwadratowa. Wejście zamknięte półkoliście, ujęte dwoma prymitywnymi pilastrami. W trójkątym szczyście relief Koronacji N.P.Maryi oraz data budowy. Dach dwuspadowy. Wewnątrz ołtarzyk z czasu budowy z rzeźbami: św. Rozalii (pośrodku) oraz Serca Jezusa i Serca N.P.Maryi. — 3. Łęki, przy drodze na granicy Przyborowa. Wzniesiona 1888 z fundacji Jana Kądziołki, odnowiona 1977. Drewniana, konstrukcji słupowej, oszalowana, kryta blachą. Kwadratowa, z dachem namiotowym. Wewnątrz rzeźby ludowe, być może z czasu budowy kapliczki: Chrystus upadający pod krzyżem z św. Weroniką i Szymonem Cyrenejszym, św. Jan Nepomucen. Obraz Serca N.P.Maryi. — 4. Przyborów, par. nr 173 S.S.Kolodziejów. Wzniesiona 1946 z fundacji gromady, w miejsce starszej drewnianej, zapewne z 1820. Z cegły, z drewnianą wieżyczką, kryta papą. Kwadratowa, z dachem namiotowym, na którym czworoboczna przeźroczka wieżyczka z sygnaturką, kryta baniastym hełmem. Od frontu obszerny otwór wejściowy. Wewnątrz malowidła ściennie 1946. Pośrodku ludowa rzeźba św. Floriana; wyk. 1820 Kłosieński, fundowana przez Stanisława Głęba; na postumencie płaskorzeźba św. Stanisława, inskrypcje fundacyjne, dewocyjne oraz sygnatura rzeźbiarza. — 5. Łęki, par. nr 42 Gaworów. Wzniesiona 1954 w miejsce poprzedniej drewnianej, zapewne z 1833. Z cegły, kryta dachówką. Zamknięta trójbocznie, wewnątrz sklepiona; od frontu trójkątny szczytek, daszek dwuspadowy. Wewnątrz feretron z obrazem Koronacji N.P.Maryi 1833, z sygnaturą wykonawcy „J.P.”.

KAPLICZKI MUROWANE W KSZTAŁCIE SŁUPÓW. 1. Szczepanów, na granicy Przyborowa, par. J.Urbańskiego. Wzniesiona 1857 z fundacji Jakuba i Zofii Cjurusów. Kamienna. W kształcie trójkondygnacyjnego, czworobocznego postumentu; w najwyższej kondygnacji wnęka w której pełnoplastyczny posąg N.P.Maryi oraz po bokach płaskorzeźby: św. Jakub, Zofia z Córkami; na kondygnacji średniej płaskorzeźby: św. Wojciech, Elżbieta; ponadto inskrypcje fundacyjne. — 2. Szczepanów, za cmentarzem, przy polnej drodze do Mokrzysk. Wzniesiona 1858 z fundacji Stanisława i Apolonii Gibałów. Analogiczna do poprzedniej, tego samego wykonawcy. We wnęcie w górnej kondygnacji posąg N.P.Maryi i po bokach płaskorzeźby: św. Stanisław, Apolonis; na kondygnacji średniej płaskorzeźba św. Jana Nepomucena, ponadto inskrypcje fundacyjne. — 3. Przyborów, w sąsiedztwie d. dworu. Wzniesiona 1861 z fundacji Wojciecha Pikulskiego. Analogiczna do poprzedniej. W najwyższej kondygnacji wnęka, w której figurka N.P.Maryi; po bokach płaskorzeźby: św. Wojciech, Stanisław Bp oraz poniżej św. Katarzyna, Anna z N.P.

Maryją. Całość otoczona żelaznymi sztachetami. — 4. Szczepanów, przy polnej drodze do Jadownik. Betonowa. Wzniesiona zapewne w. XIX/XX z fundacji Mar-cyza Szatkowskiego. Betonowa. W kształcie czworobocznego filara z górną częścią przeźroczą, w której pierwotnie znajdowała się rzeźba św. Jana, zagniona lub skradziona; w jej miejsce wstawiony oleodruk z Ukrzyżowaniem.

KAPLICZKA DREWNIANA W KSZTAŁCIE SŁUPA. Przyborów — Zastawie, na polanie leśnej d. majątku dworskiego. Wzniesiona zapewne początek w. XIX z fundacji Lasińskich. W formie pnia z wnęką i zadaszkiem zwieńczonym krzyżykiem; we wnęcie rzeźba ludowa św. Onufrego, wyrzeźbiona jakoby po II wojnie światowej na wzór poprzedniej.

KAPLICZKI NA POSTUMENTACH. 1. Łęki, par. gminna. Wzniesiona 1905 z fundacji Wiktorii Lalikowej. Kamienna figura Matki Boskiej z Dzieciątkiem, w nowszej, przeszklonej obudowie z daszkiem blaszanym; na czworobocznym, dwukondygnacyjnym postumencie z płaskorzeźbami: św. Wiktoria, Wawrzyniec. Otoczona żelaznym ogrodzeniem. — 2. Przyborów, na granicy Buczyny. Przeszklona, z daszkiem blaszanym, w której gipsowa figurka Matki Boskiej z Dzieciątkiem; na wysokim postumencie z niszą, w której figurka Serca Jezusa. 3. Przyborów, par. nr 63 P.J.Iwańców. Wzniesiona 1954 fundacją gromady, w miejsce starego drewnianego krzyża. Przeszklona, z daszkiem blaszanym, w której gipsowa figurka Chrystusa Króla; na kamiennym, ozdobnym postumencie z wnękami, w których figurki: św. Stanisław, Jan Ew., Dominik. — 4. Łęki, par. nr 80 S.Białka. Wzniesiona 1970 z fundacji Stanisława Białka, w miejsce d. figury św. Jana, usuniętej przy przebudowie drogi. Przeszklona, z daszkiem blaszanym, w której gipsowa figurka Serca Jezusa; na betonowym postumencie.

KAPLICZKI SZAFKOWE NA SŁUPACH, DRZEWACH I BUDYNKACH.

1. Łęki, par. nr 82 M.Styrny. Wzniesiona 1895 z fundacji Jana i Katarzyny Rogoźów. Oszklona, z drewnianą pasyjką; na drewnianym słupie. — 2. Łęki, par. nr 86 S.Turleja. Wzniesiona ok. 1910. Drewniana, oszklona, z rzeźbą Chrystusa Frasobliwego; na słupie. — 3. Łęki, par. nr 147 S.Gawora. Wzniesiona w. XX w. miejsce starszej o stuletniej tradycji, fundowanej przez Magdalenę Gawor. Drewniana, oszklona, z gipsową figurką Matki Boskiej z Dzieciątkiem; na słupie. — 4. Wokowice, przy drodze do Łęk. Wyk. w nieustalonym czasie. Drewniana, oszklona, z obrazkiem Matki Boskiej Bolesnej; zawieszona na zabytkowej lipie. — 5. Sterkowice, na budynku nr 80 J.S.Zurków. Wyk. w nieustalonym czasie, poprzednio zawieszona na drzewie. Drewniana, oszklona, z obrazkiem św. Bernadety, przywiezionym z Francji 1974. — 6. Sterkowice. Wyk. w nieustalonym czasie, nowsza w miejsce starego krzyża. Metalowa, zaszklona, w której pasyjka; zawieszona na zabytkowej sośnie.

FIGURY. 1. Szczepanów, w sąsiedztwie kaplicy Narodzenia św. Stanisława. Wzniesiona w. XVII. Kamienna. Wysoka kolumna na wydatnym czworobocznym cokole i kamiennych stopniach; na cokole zatarty kartusz i nieczytelna inskrypcja. Na kolumnie drewniana rzeźba św. Stanisława, wyk. 1878 Bogdana i Anatol Drwalowie, w miejsce starszej zniszczonej w wyniku wpływów atmosferycznych. — 2. Szczepanów, pośrodku rynku. Wzniesiona 1840 z fundacji gromady. Na wydatnym, czworobocznym, ogzmysowanym postumencie, kamienny posąg św. Floriana. — 3. Szczepanów, przy drodze między rynkiem a kościołem par. Wzniesiona 1844 z fundacji Stanisława i Marianny Lambertów, kilkakrotnie odnawiana. Kamienna. Posąg Chrystusa Nazareńskiego, na ozdobnym, ogzmysowanym, czworobocznym postumencie z wolutami; w postumencie wnęka, w której niewielka figurka Serca N.P.Maryi. Ca-

Źródła kościelne

- Dokumentacja wizytacyjna wytworzona przez instytucje kościelne
 - Wizytacje dziekańskie
 - Wizytacje generalne
- Akta lokalne w Archiwum Diecezjalnym w Tarnowie, akta parafii w Archiwum Archidiecezjalnym w Przemyślu, akta parafii w Archiwum i Bibliotece Krakowskiej Kapituły Katedralnej
- Archiwa zgromadzeń zakonnych
- Schematy kościelne
 - Rzymskokatolickiej archidiecezji lwowskiej od 1814 r.
 - Rzymskokatolickiej diecezji przemyskiej od 1819 r.
 - Rzymskokatolickiej diecezji tarnowskiej od 1826 r.

Źródła dla II połowy XIX w.

- Prasa kościelna, np. „Tygodnik Katolicki”, „Gazeta Kościelna”, „Wiadomości Kościelne”, „Wiadomości Katolickie”
- Okólniki kościelne (kurendy, cyrkularze)
- Pisma urzędowe jak np. „Kronika Diecezji Przemyskiej”, „Currenda” diecezji tarnowskiej
- Publicystyka

Źródła historyczne z przełomu XVIII i XIX wieku

Źródła historyczne – urzędowe

- Materiały związane z projektami reformy sieci parafialnej, l. 80. XVIII w.
- Opisy statystyczno-geograficzne cyrkułów, początek XIX w.

Źródła historyczne – inwentarze kościelne, opisy parafii

- inwentarze kościelne (lata 20. XIX w.)
- dokumenty o stanie parafii rzymskokatolickich
 - „Opisanie należących do zwyczaj wymienionych plebanii realności, pobieranej dziesięciny i innych należności” z 1798 r.
 - „Specyfikacje wszelkich realności i praw do Kościoła pod tytułem...należących” z początku XIX w. z lat 1798-1811

III.
Tarnopoln Kreis¹
Vad Louburgur latinijski
Kierfong z unygnel.
Condukt
ad 2728
ad 2728

mu 427 853

IV.
Broden Kreis¹
Vad Louburgur latinijski
Kierfong z unygnel.
4.

V.
Galeszicki Kreis²
Vad Louburgur latinijski
Kierfong z unygnel.
5.

VII.
Strijen Kreis²
Vad Louburgur latinijski
Kierfong z unygnel.
7.

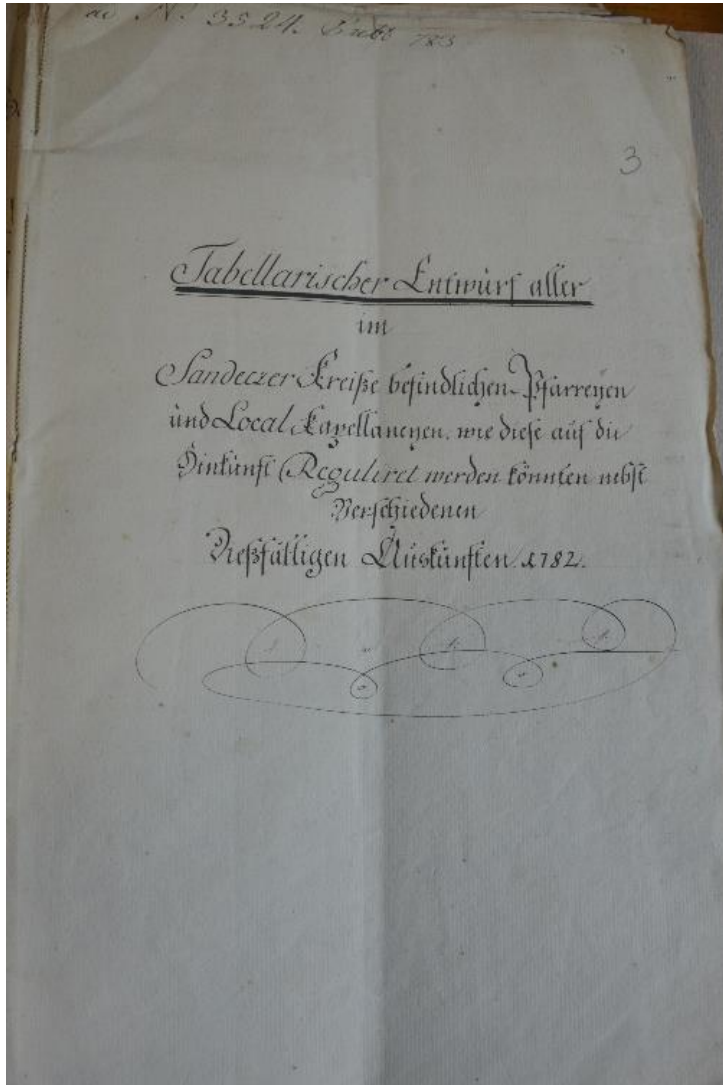
Materiały związane z projektami reformy sieci parafialnej, CPAHU we Lwowie, f. 146, opis 84

- + 494 Pfarreien in Mähren und Schlesien (keine Angabe)
- 495 Pfarreien in Galizien (1775-1788)
- 1 Signatur 47: Generalien A , Pfarr-Regelung (1775-1788)
- 496 Pfarreien in Galizien (1789-1796)
 - 1 Signatur 47: Generalien A (1789-1796)
- 497 Pfarreien in Galizien (1801-1825)
 - 1 Signatur 47: Generalien A (1801-1825)
- 498 Pfarreien in Galizien (1826-1849)
 - 1 Signatur 47: Generalien A (1826-1849)
- 499 Pfarreien in Galizien (1775-1846)
 - 1 Signatur 47: Generalien B (1775-1846)
 - 2 Signatur 47: Generalien C (1775-1829)
- 500 Pfarreien in Galizien (1777-1847)
 - 1 Signatur 47: Generalien C (1830-1846)
 - 2 Signatur 47: Generalien D (1781-1784)
 - 3 Signatur 47: Generalien E (1783-1784)
 - 4 Signatur 47: Generalien F (1777-1847)
 - 5 Signatur 47: Generalien G (1783-1845)

Österreichisches Staatsarchiv (ÖStA)

Allgemeines Verwaltungsarchiv, Unterricht und Kultus, Alter Kultus,
Katholischer Kultus, Akten

Materiały związane z projektami reformy sieci parafialnej, CPAHU we Lwowie, f. 146, opis 84



materiały związane z projektami reformy sieci parafialnej, CPAHU we Lwowie, f. 146, opis 84

CPAHU

Diocesis Tarnoviensis

Circulus Bochnensis

Beneficiorum in Circulo Bochnensi existentium

Decanatum Parochiarum. Beneficiorum, aliorumque Beneficiorum in Circulo Bochnensi existentium

Ducatus	Decanatus	Parochia existens	Loca incorporata	Situatio in Circulo	Beneficia simplicia ibi reperibilia	Conventus ubi laicos ibidem reperibilia	Connotationis.
Tarnoviensis	Wojniczensis	Stephanus in fide Tituli S. Mariae Magdalene.	1. Pagus S. Hieronymi in quo datus Capella dotalis sine Beneficio appellatur. 2. - - - - - 3. - - - - - 4. - - - - - 5. - - - - - 6. - - - - - 7. - - - - - 8. - - - - - 9. - - - - - 10. - - - - - 11. - - - - - 12. - - - - -	duobus	Beneficium Romanum sine cura Beneficium Romanum Curia Capitularis Tarnoviensis. Beneficium Dotalis in eadem Ecclesia nomine S. Stanislawi Martiris abbas Dote. Beneficium Albanicum in eadem Ecclesia Beneficium Sancti Stanislawi cum fundo Dotali S. 250.		Ecclesia parochialis indiget in parte reparatione. Beneficium Plebanale nova dotatione indigent. 45
	12	Tarnoviensis Tituli S. Procopii	Pagus Nosthenicus		Datus Josepho Capella Tituli S. Anne sine Beneficio		Ecclesia parochialis et domus plebanalis in parte reparatione indigent. Capella autem similiter indiget lecto ad utrumque ornata.
	13	Kruszowiensis Tituli S. Trinitatis et omnium Sanctorum	1. Kruszwon in quo datus Capella parva abbas dotalis et dote. 2. - - - - - 3. - - - - - 4. - - - - - 5. - - - - - 6. - - - - - 7. - - - - - 8. - - - - -				Ecclesia in parte indiget reparatione. Capellani novis dotationibus indigent ad habitandum circa hanc Ecclesiam reperibiles.
	14	Kruszowiensis Tituli S. Spiritus	Pagus Kruszwonensis 2. - - - - - 3. - - - - - 4. - - - - - 5. - - - - - 6. - - - - -				Ecclesia parochialis in parte coram magis indiget reparatione aut potius nova reparatione.

materiały związane z projektami reformy sieci parafialnej, CPAHU we Lwowie, f. 146, opis 84

80

Verzeichniß

Der in dem Bochnier Kreise befindlichen Pfarreien
und Local Kaplanen des Lateinischen Titul. Bochnia
Kirchen Sprengel's betreffende.

B B

Diand	Namen der Pfarren	Namen der Pfarren	Liniertes Diand		Anzahl der	ist erfinden	Wäre eine Kirche zu erbauen, oder zu erneuern oder zu veripenden.	
			Neuen Local Kaplanen	Neuen Local Kaplanen				
Diand	Namen der Pfarren	Namen der Pfarren	Neuen Local Kaplanen	Neuen Local Kaplanen	Anzahl der Pfarren	ist erfinden	Wäre eine Kirche zu erbauen, oder zu erneuern oder zu veripenden.	
4	11	1. Szepanow 2. Markizycki 3. Buzze 4. Grono 5. Lekki 6. Bynborowice 7. Rudzka 8. Warkowice 9. Lirkowice 10. Szekanow 11. Kozarnia	222 304 76 100 540 709 208 245 82 124 180	— — — — — — — — — — —	1 2 3 4 5 6 7 8 9 10 11	222 804 540 245 82 124 2287	1 1	—
					12	208	1	—

Consigalio Unniun

<i>Nomen</i>	<i>Ad hanc Parochiam sunt incoorporate</i>	<i>Nomina Locorum in quibus</i>	<i>Ad</i>
<i>Parochia moderna</i>	<i>Parochia Lugi modo</i>	<i>Nova Parochia Nova Capellania Locales</i>	<i>Novo erigen dam hunc loca uncoorporate poluente</i>
<i>Circuli</i>	<i>Præsis</i>	<i>Decanus</i>	<i>Erigen de</i>
<i>Ohulice</i>	<ol style="list-style-type: none"> Ohulice Bratucice Radziejow Podlesie Bucznow Dzibowia Dzibina 	<p><i>ut extruatis alia Capellania pnter de novo erigen dam loca am nullo est nequitos</i></p> <p><i>Matrice Consequat</i></p>	<p><i>Pratucice Podlesie Bucznow Dzibowia Dzibina</i></p>
<i>Stjepanos</i>	<ol style="list-style-type: none"> Stjepanow Chokryzha Bucke Kozarnia Grady Sizybanow Rysie Rudy Khi Woykowice Ayrhowic Druharnow 	<p><i>Matrice Consequat</i></p>	<p><i>Rudy Bucze Kozarnia Grady</i></p> <p><i>Sam Superflua non sunt qua ad alias poluente transfem lator</i></p>

Urzędy cyrkularne sporządziły statystykę parafii, projekty erygowania nowych Nowa sieć miała powstać w oparciu o czynniki:

- Geograficzne (odległość od parafii, obecność gór, rzek)
- Demograficzne
- Organizacyjne
- Duszpasterskiej (filie parafii, klasztory, kaplice prywatne, beneficia simplicia)

Cyrkuł	Dekanat	Placówka duszpast.	Liczba wsi	Liczba katolików
		Białka	2	1 603
		Bukowina Tatr.	2	904
		Szaflary	4	2 163
		Biały Dunajec	3	1 803
		Poronin	2	840
		Olcza	2	1 284
		Zubzuche	1	1 042
		Maruszyna	2	1 300
		Klikuszowa	3	1 441
		Stare Bystre	4	2 030
		Międzyrzewone	1	743
		Ciche	1	1 602
		Odrowąż	4	2 006
		Ratułów	1	975
		Chochołów	1	633
		Dzianisz	3	1 410
	Tymbark	Lubomierz	2	1 288
		Kasinka	4	1 270
		Wilczyńska	3	917
		Kasina	3	2 052
BOCHNIA	Bochnia	Jodłownik	6	1 176
		Stanisławice	6	2 790
		Lipnik	2	816
	Wieliczka	Raciborsko	5	1 330
		Wola Batorska	3	1 834
		Staniątki	6	1 551
	Brzesko	Okocim	1	615
		Ruda	3	1 184
		Janowice	3	894
	Wojnicz	Zaborów	11	1 512
		Bielcza	1	1 005
		Okulice	10	2 391
		Biadolin	4	1 091
		Przyborowie	4	1 287
		Borek	5	1 151
MYŚLENICE	Myślenice	Stróża	2	1 669
		Bystra	1	842
		Toporzyska	1	825
		Chabówka	2	939
		Skawa	2	1 794
		Skomielna Biała	1	922
		Skomielna Czarna	1	1 055
		Tęczyn	2	1 478
		Krzczonów	1	803
		Trzebunia	2	1 692
		Harbutowice	2	1 458
		Rudnik	1	981

The image shows a handwritten church register from 1785 for Bochnia. The document is written in Latin and Polish, with columns for names of parishes, numbers of Catholics, and other administrative details. The text is written in a cursive script. The register lists several parishes, including Wójcikowa, Jukowa, Czehon, and Ruda, with corresponding numbers of Catholics. The document is part of a larger collection, as indicated by the page number 146 and the volume number 84.

Parochia	Numerus Catholicorum
Wójcikowa	463
Jukowa	1970
Czehon	1079
Ruda	463

CPAHU we Lwowie, f. 146, opis 84, Bochnia 1785

Bolesław Kumor, Diecezja tarnowska, dzieje ustroju i organizacji 1786-1985, Kraków 1985, s. 569 plan regulacji parafii diecezji tarnowskiej 1787



Confraternitates Dua
 Rosarii et S. Anna.
 Beneficiatus Valen-
 tinus Cunkalski
 Promotor simul et
 Parochus.

8 Lapanoviensis sub Titulo
 S. Bartholomai in fine
 hujus Pagus extat

1.	Pagus Wolica
2.	" Brzesowa
3.	" Jasienicz
4.	" Ubrzera
5.	" Wieruszka Wola
6.	" Kobylec
7.	" Bockrow
8.	" Lubomiers
9.	" Grabie
10.	" Wola Grabka
11.	" Kapanow
Omnes Pagus hi sine Ecclesia	

Ecclesia Lignea reparatione indiget,
 folis proventibus Parochi conservatur
 Domus Plebanalis et Vicarialis an-
 tique et putrida.

7 Łapanów	1 Łapanów	—	294
	2 Lubomierz	$\frac{1}{4}$	180
	3 Łapanów	$\frac{1}{4}$	125
	4 Grabie	$\frac{1}{2}$	268
	5 Łazienie	1	20
	6 Boiechów	$\frac{3}{4}$	144
	7 Ubiżęca	$\frac{3}{4}$	107
	8 Wieruszkowca	$\frac{1}{2}$	128
	9 Kobylec	$\frac{1}{2}$	439
	10 Brzezowa	$\frac{1}{2}$	175
	11 Wolica	$\frac{1}{2}$	150

~~2076~~
1967

Łapanów —

1 Łapanów		294
2 Lubomierz	$\frac{1}{4}$	180
3 Łapanów	$\frac{1}{4}$	125
4 Grabie	$\frac{1}{2}$	268
5 Boiechów	$\frac{3}{4}$	144
6 Ubiżęca	$\frac{3}{4}$	107
7 Wieruszkowca	$\frac{1}{2}$	128
8 Kobylec	$\frac{1}{2}$	439
9 Brzezowa	$\frac{1}{2}$	175
10 Wolica	$\frac{1}{2}$	150
11 Wieruszycie	$\frac{1}{2}$	129

2076

CPAHU we Lwowie, f. 146, opis 84. Parafia Łapanów, wsie i liczba wiernych

Preis

Preis

Lothau

Über die im Lothauer Preise befindlichen männlichen Klöster

Namen des		Zahl der			Zusammen man darf sich nicht begeben dürfen	Sammeln man darf sich nicht begeben dürfen	Sammeln man darf sich nicht begeben dürfen	Sammeln man darf sich nicht begeben dürfen
Dukla	Dominicaner	8	2	10				
Lothau	Dominicaner	8	2	10				
Lothau	Basilianer	6	1	7				
Kristianopol	Bernadiner	4	2	6				
Kristianopol	Basilianer	6	1	7				
Sokal	Bernadiner	9	7	16				
Nawa	Prebiteren	5	1	6				
Krechow	Basilianer	9	1	10				
Wolbrata	Basilianer	3	.	3				
Horyniec	Minoriten	2	.	2				

Die obigen Klöster sind im Jahr 1801 von dem Kaiserlichen Kommissar Anton Baldacci besucht worden. Die obigen Klöster sind im Jahr 1801 von dem Kaiserlichen Kommissar Anton Baldacci besucht worden. Die obigen Klöster sind im Jahr 1801 von dem Kaiserlichen Kommissar Anton Baldacci besucht worden.

Lothau den 20^{ten} Jan. 1801.

Anton Baldacci
 Kaiserlicher Kommissar

Haus-, Hof- und Staatsarchiv, Nachlässe der Kabinettskanzlei (Baldacci)

- Nachlässe der Kabinettskanzlei (1736-1865)
- Baldacci, Anton von (1762-1841) (1801-1806)**
 - 1 Bereisung von Westgalizien durch Anton Freiherrn von Baldacci (1801)
 - 2 Topographisch-statistischer Entwurf für Galizien: Fragstücke, allgemeine Tabellen. Westgalizische Kreise: 1) Krakau, 2) ... (1804)
 - 3 Topographisch-statistischer Entwurf für Galizien, Westgalizische Kreise: 3) Biala, 4) Radom, 5) Radzyn, 6) Sandomir, 7) ... (1804)
 - 4 Topographisch-statistischer Entwurf für Galizien, Ostgalizische Kreise: 1) Lemberg, 2) Bochnia, 3) Tarnov (1804)
 - 5 Topographisch-statistischer Entwurf für Galizien, Ostgalizische Kreise: 4) Rzeszow, 5) Przemysl, 6) Lublin (1. Teil) (1804)
 - 6 Topographisch-statistischer Entwurf für Galizien, Ostgalizische Kreise: 6) Lublin (2. Teil), 7) Zolkiew, 9) Zloczow, 10) ... (1804)
 - 7 Topographisch-statistischer Entwurf für Galizien, Ostgalizische Kreise: 8) Zamosc, 11) Tarnopol (1804)
 - 8 Topographisch-statistischer Entwurf für Galizien, Ostgalizische Kreise: 12) Zaleszczyk, 13) Stanislaw, 14) fehlt, 15) ... (1804)
 - 9 Topographisch-statistischer Entwurf für Galizien, Ostgalizische Kreise: 16) Sanok, 17) Jaslo (1804)
 - 10 Topographisch-statistischer Entwurf für Österreich ob der Enns: Allgemeines, Karte der Straßen, Kirche und Seelsorge, St... (1803)
 - 11 Topographisch-statistischer Entwurf für Österreich ob der Enns: Stiftungen, Armen- und Krankenhäuser, Beschaffenheit, Po... (1803)
 - 12 Topographisch-statistischer Entwurf für Österreich ob der Enns: Tabakwesen, Waldungen (1803); Memoire betreffend Organ... (1803-1806)
- Braun, Adolf (1818-1904) (1866)

Das in Sanokh Convent bestanden habende und gewisse gewisse Erlaube, Klammern, Reglemente, etc. etc.

I			II			III			IV							
Deka:	Par:	Kapla:	Anzahl der Substanz			Anzahl der Substanz			Anzahl der Substanz			Anzahl der Substanz				
neuen	reinen	reinen		
Sa a 12 o K e r P i L i	Laticipische		Sanokh	1	1	1	1	1	1	1	1	1	1	1	1	
			Stumizka	1	1	1	1	1	1	1	1	1	1	1	1	1
			Grabonice	1	1	1	1	1	1	1	1	1	1	1	1	1
			Dyduia	1	1	1	1	1	1	1	1	1	1	1	1	1

Seite 5.

von (Einfluss) etc:

V										VI						VII									
Beschaffenheit der Kirche										Pfarrgebäude						Namen der Pfarr-Patronen						Wir sind ...			
unvollständig	vollständig	von ...	von ...	von ...	von ...	von ...	von ...	von ...	von ...	von ...	von ...	von ...	von ...	von ...	von ...	von ...	von ...	von ...	von ...	von ...	von ...	von ...	von ...	von ...	von ...

Stammrechnung



Prokuratoria Skarbu

- CPAHU we Lwowie, fond 159, opis nr 9 (3 717 spraw)
 - układ spraw cyrkułami: brzeżańskim, bocheńskim, żółkiewskim, zaleszczyckim, złoczowskim, lwowskim, myślenickim, nowosądeckim, przemyskim, rzeszowskim, samborskim, stanisławowskim, stryjskim, sanockim, tarnowskim, tarnopolskim i jasielskim
 - w ramach cyrkułów wyróżniono osobno cerkwie i kościoły, obie grupy w układzie alfabetycznym
 - klasztory zostały ujęte w osobnym wykazie alfabetycznym, zbiorczym dla całej Galicji

4v 020/07

Specyfikacya

1. Półk. 1774

Wszelkich Realności i Praw do Kościoła pod Tytułem Sy. Maryi
Magdaleny Przydziku Jainickiego w Wsi Pokopanow Dekania
Wojnickim Cyrylu Bochenkim malickich:

1^o Realności.

- 1^o Grzebień pod Tytułem Sy. Maryi Magdaleny Murawany, pod Dachem
gotowym na chodem mańszym, a na chodem wyśszym pod Dachem
na wspólnym Stanie, otulowany z tytu - - - - - 15000.
- 2^o Grzebień pod Tytułem Sy. Maryi Magdaleny Murawany, pod Dachem
gotowym w dobrym Stanie otulowany z tytu - - - - - 5000.
- 3^o Grzebień pod Tytułem Sy. Maryi Magdaleny Murawany, pod Dachem
gotowym na chodem mańszym, a na chodem wyśszym pod Dachem
na wspólnym Stanie, otulowany z tytu - - - - - 15000.
- 4^o Grzebień pod Tytułem Sy. Maryi Magdaleny Murawany, pod Dachem
gotowym w dobrym Stanie otulowany z tytu - - - - - 5000.
- 5^o Grzebień pod Tytułem Sy. Maryi Magdaleny Murawany, pod Dachem
gotowym na chodem mańszym, a na chodem wyśszym pod Dachem
na wspólnym Stanie, otulowany z tytu - - - - - 15000.
- 6^o Grzebień pod Tytułem Sy. Maryi Magdaleny Murawany, pod Dachem
gotowym w dobrym Stanie otulowany z tytu - - - - - 5000.
- 7^o Grzebień pod Tytułem Sy. Maryi Magdaleny Murawany, pod Dachem
gotowym na chodem mańszym, a na chodem wyśszym pod Dachem
na wspólnym Stanie, otulowany z tytu - - - - - 15000.
- 8^o Grzebień pod Tytułem Sy. Maryi Magdaleny Murawany, pod Dachem
gotowym w dobrym Stanie otulowany z tytu - - - - - 5000.
- 9^o Grzebień pod Tytułem Sy. Maryi Magdaleny Murawany, pod Dachem
gotowym na chodem mańszym, a na chodem wyśszym pod Dachem
na wspólnym Stanie, otulowany z tytu - - - - - 15000.
- 10^o Grzebień pod Tytułem Sy. Maryi Magdaleny Murawany, pod Dachem
gotowym w dobrym Stanie otulowany z tytu - - - - - 5000.
- 11^o Grzebień pod Tytułem Sy. Maryi Magdaleny Murawany, pod Dachem
gotowym na chodem mańszym, a na chodem wyśszym pod Dachem
na wspólnym Stanie, otulowany z tytu - - - - - 15000.
- 12^o Grzebień pod Tytułem Sy. Maryi Magdaleny Murawany, pod Dachem
gotowym w dobrym Stanie otulowany z tytu - - - - - 5000.
- 13^o Grzebień pod Tytułem Sy. Maryi Magdaleny Murawany, pod Dachem
gotowym na chodem mańszym, a na chodem wyśszym pod Dachem
na wspólnym Stanie, otulowany z tytu - - - - - 15000.
- 14^o Grzebień pod Tytułem Sy. Maryi Magdaleny Murawany, pod Dachem
gotowym w dobrym Stanie otulowany z tytu - - - - - 5000.
- 15^o Grzebień pod Tytułem Sy. Maryi Magdaleny Murawany, pod Dachem
gotowym na chodem mańszym, a na chodem wyśszym pod Dachem
na wspólnym Stanie, otulowany z tytu - - - - - 15000.
- 16^o Grzebień pod Tytułem Sy. Maryi Magdaleny Murawany, pod Dachem
gotowym w dobrym Stanie otulowany z tytu - - - - - 5000.
- 17^o Grzebień pod Tytułem Sy. Maryi Magdaleny Murawany, pod Dachem
gotowym na chodem mańszym, a na chodem wyśszym pod Dachem
na wspólnym Stanie, otulowany z tytu - - - - - 15000.
- 18^o Grzebień pod Tytułem Sy. Maryi Magdaleny Murawany, pod Dachem
gotowym w dobrym Stanie otulowany z tytu - - - - - 5000.
- 19^o Grzebień pod Tytułem Sy. Maryi Magdaleny Murawany, pod Dachem
gotowym na chodem mańszym, a na chodem wyśszym pod Dachem
na wspólnym Stanie, otulowany z tytu - - - - - 15000.
- 20^o Grzebień pod Tytułem Sy. Maryi Magdaleny Murawany, pod Dachem
gotowym w dobrym Stanie otulowany z tytu - - - - - 5000.

4v 020/07

Specyfikacya

1. Półk. 1774

Wszelkich Realności i Praw do Kościoła pod Tytułem Sy. Maryi
Magdaleny Przydziku Jainickiego w Wsi Pokopanow Dekania
Wojnickim Cyrylu Bochenkim malickich:

1^o Realności.

- 1^o Grzebień pod Tytułem Sy. Maryi Magdaleny Murawany, pod Dachem
gotowym na chodem mańszym, a na chodem wyśszym pod Dachem
na wspólnym Stanie, otulowany z tytu - - - - - 15000.
- 2^o Grzebień pod Tytułem Sy. Maryi Magdaleny Murawany, pod Dachem
gotowym w dobrym Stanie otulowany z tytu - - - - - 5000.
- 3^o Grzebień pod Tytułem Sy. Maryi Magdaleny Murawany, pod Dachem
gotowym na chodem mańszym, a na chodem wyśszym pod Dachem
na wspólnym Stanie, otulowany z tytu - - - - - 15000.
- 4^o Grzebień pod Tytułem Sy. Maryi Magdaleny Murawany, pod Dachem
gotowym w dobrym Stanie otulowany z tytu - - - - - 5000.

Specyfikacje wszelkich realności i praw do Kościoła pod tytułem...należących



Jakie informacje możemy uzyskać w zakresie **struktury administracyjnej**:

- Przynależność administracyjna państwowa (cyrkuł)
- Przynależność administracyjna kościelna (dekanat)
- Miejscowości wchodzące w skład parafii

Jakie informacje możemy uzyskać w zakresie **przestrzeni sakralnej**:

- Wezwanie
- Obrządek
- Materiał budowlany (obiekt drewniany, murowany)
- Pokrycie dachowe
- Stan techniczny (dobry)
- Czy jest dzwonnica
- Wartość obiektów w złr i kr

Jakie informacje możemy uzyskać w zakresie **środowiska geograficznego**:

- Wpływ uwarunkowań na postugę duszpasterską i postawę wiernych

Jakie informacji uzyskać możemy w zakresie **życia religijnego**:

- Bractwa
- Szpitale dla ubogich

Fond 146: Namiestnictwo Galicyjskie

- Opis 13 (12 337 spraw) zawiera różne materiały dotyczące założenia parafii, ich przywilejów i beneficjów, inwentarze majątkowe, sytuacji finansowej parafii, środków przeznaczonych na remonty kościołów, darowizn na rzecz Kościoła, struktur parafialnych, szkół oraz różne sprawy dotyczące księży. Jest to materiał różnorodny tematycznie, chronologicznie obejmujący całe XIX stulecie)
- Opis 20 i 20a (2 886 spraw, w których odnajdziemy przywileje dla parafii, akty fundacyjne, inwentarze dóbr, inwentarze kościołów, wykazy kapitałów)

CPAHU Lwów, opis 20, sprawa 264, Inwentarz kościoła parafialnego w Szczurowej, 1819 r.

Inwentarium Celisja

Dilatatione
et
manu
argenti
(in)
fuit
10000

§ Descriptio

1. Celisja Baroniensis Presbiterialis
sub Titulo S. Bartholomei et indigo sig
nea auro ffle et bructa, fannis quercinis, ut
corporis ferro instructis bene elaboratis. Sei
dem habet et scandulis, in opes experimentales
Cucies ferreae hae, et stensivata luminis
scilla cum signatura. Cementurium vopi
micula lignea et aspidus grandis, ad quod
publice aditus hae, quibus et obsequia du
cit.

Altaria

1. Et ligno pinco, colore laculo pictum, in
luminis quatuor lignis et auro ornamentis
sculptis auro pictis adornatum, ad latera quo
dam sicut figuris sculptis, auro et colore
decoratum pictis, S. Petrus et Paulus et bructa
in medullis figurae crucifide, superius
aurea figura S. Bartholomei, ornamentis
sculptis adornata. Mensa huius altaris ligni
pinea, ad quatuor quatuor elevata auro
impulso libasis ligno auro picto.

10000

2. Et f. Clara major ad Septembriorem et idem
lignum colore laculo depictum ornamentis
luminis hae figuris duabus sculptis, auro
pictis adornatum, in medio huius est figura
V. D. M. gestantis suscipientis ferrea, quatuor
lignis altaris ligno picto, S. Martinus et S. D.
minimus, et S. Catharina representantur.

8000

Inwentarium Celisja

Dilatatione
et
manu
argenti
(in)
fuit
10000

§ Descriptio

1. Celisja Baroniensis Presbiterialis
sub Titulo S. Bartholomei et indigo sig
nea auro ffle et bructa, fannis quercinis, ut
corporis ferro instructis bene elaboratis. Sei
dem habet et scandulis, in opes experimentales
Cucies ferreae hae, et stensivata luminis
scilla cum signatura. Cementurium vopi
micula lignea et aspidus grandis, ad quod
publice aditus hae, quibus et obsequia du
cit.

10000

Delatato
ma. 207
in
in

Tabella

Nomenclatura Familiarum Animarumque ad
Dissertationem Petrus de Vries per spectum
manstrans.

Nomen		Sexus	Numerus annorum		
Latini	Dominici		1716	1717	1718
Armenia	Armenia	u	1287	1407	1718
Aylasa		u	269	90	256
Medieliska		u	571	137	638
Rayske		u	130	46	176
Prachama		u	85	26	111
garka	garka	1	259	90	269
Summa			2519	859	3408

1. 48. 51.

2. Sura Stolis juxta Campum hinc
lem et lignis medicis arbor.

	Copulatores			Summa	Præcipua	Mortuorum			Summa	Præcipua
	1716	1717	1718			1716	1717	1718		
Sorocana	25	14	18			63	72	42		
Aylasa	19	3	5			22	9	6		
Medieliska	4	8	7			14	26	21		
Rayske		3				6	3	3		
Prachama	1		3			1	4	4		
garka	4	4	5			14	11	15		
Summa	59	34	38	125	11	150	122	91	125	111

11. Dacine Manipulares
juxta regnum Danicis de provincia
imponitur licentia

Et Agis.	1716			1717			1718			Summa	Præcipua
	1716	1717	1718	1716	1717	1718	1716	1717	1718		
Scutellus Sarsovii	-	-	-	-	-	-	-	-	-	-	-
cupis et mus Sallivum	12	14	17	5	13	5	14	21			
Saltianorum in	-	-	-	-	-	-	-	-	-	-	-
Medieliska	8	10	12	30	30	30	10	10			
Ville Rayske	15	14	15	20	16	10	21	16	30		
Ville Prachama	4	3	5	6	30	14	20	4	46		
Ville Ray Cassa	10	11	30	12	30	20	11	10			
Ville Ray Cassa	-	-	-	-	-	-	-	-	-	-	-
Sicilicus	-	32	30	11	34	96	11	22	3		
Ville Pryborumie	58	61	66	135	61	40					
Summa	127	144	166	212	222	212	112	130	112		

Cubus. -

⑥
INVENTAR

der in dem Privatgute Szczepanow Poch-
niser Kreises befindlichen zur Turnower
Diocese gehörigen unter dem Patronate des Herrn
Moritz Grafen Potocki stehenden

Pfarrie

zu

Szczepanow

Aufgenommen zu Folge Verordnung der
k. k. Gubernial-Commission vom 5 April
1851. Z. 4016. und des kaiserlichen Erlasses
vom 18 Juli 51. Z. 5891.

CPAHU Lwów, fond 146, opis 20, sprawa 263,
inwentarz kościoła parafialnego w Szczepanowie

A
Kirchen Inventar

I Abschnitt

Beschreibung der Kirche und ihrer Einrichtungen

W. d. d. m. d. d.			
1851			
A Kirche Kapelle u. Sacristei		Bischoflich	
Die Pfarrkirche ist ein von dem heiligen Marias Magdalena. von ursprünglich von dem Anthonius des Hei- ligen Stanislaus Bischofs mit Märtyrern S. Vlastislav mit Regina im Jahre 1600 mit Holz erbaut, im Jahre 1470. vom Infanten Magister von Anthonius Cracauer Conservator mit Schraube Pfarrkirche mit ge- bäude der Jungfrau und hergestellt, worin aber nicht ganz vollständig, dann so fast unkenntlich nach der Zerstörung im Kriegsjahre 1806, welche sich nicht konnte wiederher- stellen.		M. M.	18

W. d. d. m. d. d.			
1851			
B Glockenthurm		Bischoflich	
Der dem Spitzthurm der Kirche befindet sich mit sechs folgenden Thüren mit Glockenwerk, welches seit neuerer Zeit durch Feuer, wie das sich auf Grundbuch Güter befindet, zerstört. Der Thurm ist mit Christus dem Herrn versehen, die Thür ist ein gutes Eisen. Auf sitzt ein Schloß der neuen Art, welches durch den Lehrer abgehoben wurde, und wiederhergestellt.		M. M.	150

I. Abschnitt.

Beschreibung der Kirche und ihrer Einrichtung.

73

Blatt
73
1852

Spalten
Wasser
Linn. Nr.
A. 11

A. Kirche, Kapelle und Sakristei.

Die Kirche ist aus dem Jahre 1788 erbaut worden. Der Bauherr ist Herr Johann Baptist von ...
Der Chor ist aus dem Jahre 1788 erbaut worden. Der Bauherr ist Herr Johann Baptist von ...
Der Altar ist aus dem Jahre 1788 erbaut worden. Der Bauherr ist Herr Johann Baptist von ...

Das Kirchengebäude ist aus dem Jahre 1788 erbaut worden. Der Bauherr ist Herr Johann Baptist von ...
Der Chor ist aus dem Jahre 1788 erbaut worden. Der Bauherr ist Herr Johann Baptist von ...
Der Altar ist aus dem Jahre 1788 erbaut worden. Der Bauherr ist Herr Johann Baptist von ...

Folia

zu Blatt 622

122/142

Inventar

über in dem Privatgute Proykoriow
Pobnianski-Kreisess befindlichen zur Bar-
nower Diocese gehörigen lat. Kirche
unter dem Namen

der Heiligen Maria Schnee

zu

Rysie

Aufgenommen zu Folge Verordnung der
k. k. Cracauer Gubernial Commission
vom 5^{ten} April 1851. L. 4016 und des Kreisamt-
lichen Erlasses vom 18. Juli 51. L. 5891.

Am 30. März 1852.

Johann ...
zum G. 1801 ...
1852

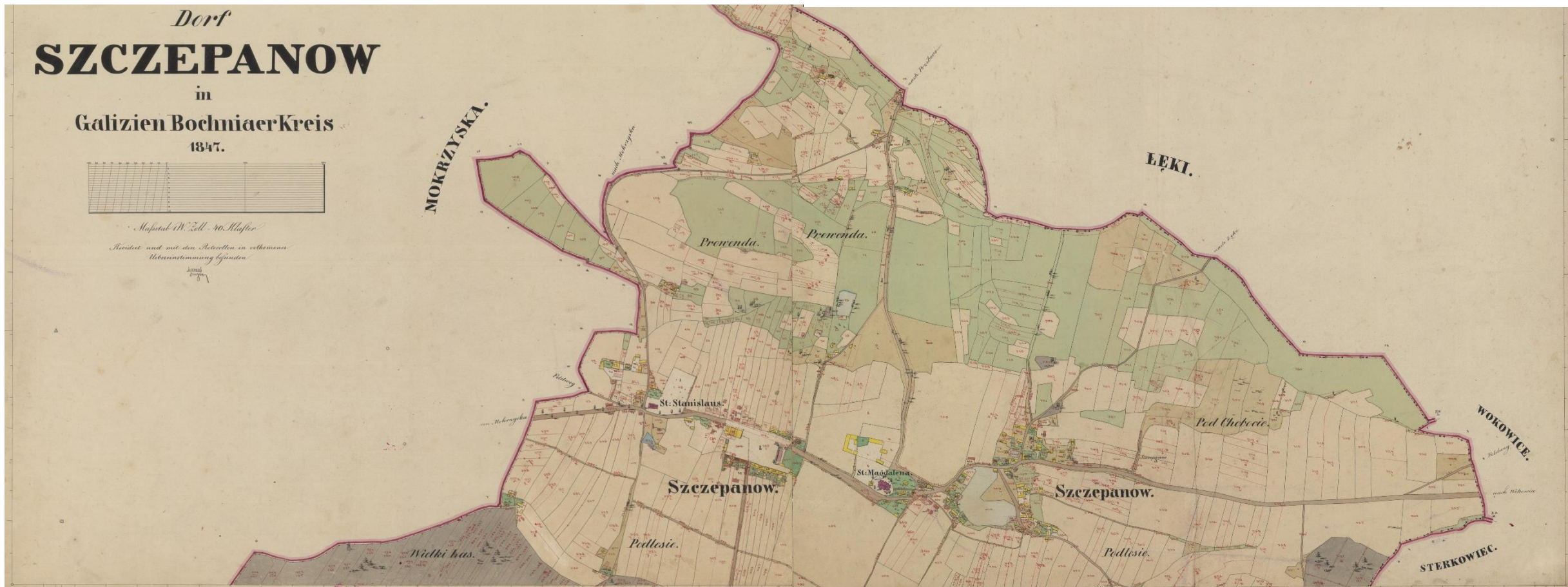
Źródła historyczne - kartograficzne

- I zdjęcie wojskowe Galicji (tzw. zdjęcie józefińskie Galicji), popularnie nazywane mapą Miega, przygotowywane od 1775 r., a sporządzone w latach **1779-1783**
- Mapy katastralne z połowy XIX w.



mapa Miega i opis
„Kościół jest
wybudowany
solidnie i jest
otoczony bardzo i
kiepskim murem
wokół cmentarza...”

Galicja na józefińskiej mapie topograficznej 1779-1783, t. 2, cz. A, B, sekcji 31-52, red. W. Bukowski, B. Dybaś, Z. Noga, Kraków 2013



Archiwum Narodowe w Krakowie, Kataster galicyjski, sygn. 3392

Źródła historyczne – podatkowe, jako źródła uzupełniające

- józefiński kataster gruntowy (tzw. metryka józefińska) z lat **1785-1788**, a zwłaszcza księga pomiarów i sumariusz fasji gromadzkiej
 - Kościoły, klasztory, cmentarze, parcele kościelne
- dokumenty powstałe w wyniku reformy urbarialnej cesarza Józefa II z **1789** r.
 - Parafie, prebendy, poddani parafialni, grunty należące do Kościołów

Przykład Szczepanowa

W metryce józefińskiej Szczepanowa wymieniono obiekty sakralne: kościół parafialny, kościół pod wezwanie św. Stanisława BM, kaplicę na miejscu narodzenia św. Stanisława, studnię na miejscu źródła wody, w którym matka obmyła nowonarodzone dziecko, „krzyż mający na dole figurę rznąętą św. Stanisława Biskupa i Męczennika” przy granicy z Mokrzkami, w odległości 82 sążni od drogi Bochnia-Tarnów

Inne źródła uzupełniające

- Wojskowe spisy ludności
- Cyrkularze
- Prasa
- Inwentarze dóbr ziemskich, dokumenty wytworzone przez administrację dóbr ziemskich, rachunki

Podsumowując, mamy do dyspozycji trzy opisy

1. Słowny, narracyjny – opis kościołów, obiektów sakralnych (materiał, stan zachowania), życia religijnego, kondycji majątkowej parafii i klasztorów
2. Statystyczny – liczebność parafii, wartość świątyń
3. Mapowy – położenie na mapie

Możliwości badawcze

- Jednolity materiał źródłowy dla wszystkich parafii Galicji z tego samego okresu czasu
- Dane dla lat 80 XVIII w. i dla początku XIX w.
- Możliwość badania geografii religii w skali całego kraju, jednostki administracji państwowej (cyrkuł), kościelnej (dekanat i parafia)
- Możliwość badania geografii religii dla danej miejscowości (sanktuarium)

Możliwości badawcze

- przeprowadzenie badań porównawczych w ujęciu geograficznym: rozmieszczenie kościołów murowanych i drewnianych, rodzaju patronatu (szlachecki, kościelny, monarszy, mieszczański)
- Rozmieszczenie przestrzenne ośrodków kultu, budowli sakralnych, struktur organizacyjnych
- Dane liczbowe **zebrane, przeniesione** na przestrzeń geograficzną i ujęte w jednostki administracji państwowej i kościelnej oraz **zinterpretowane**