
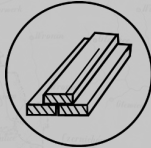




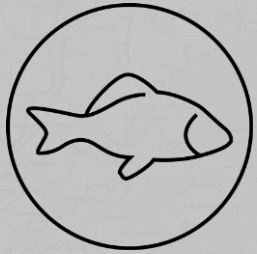


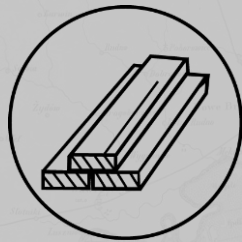

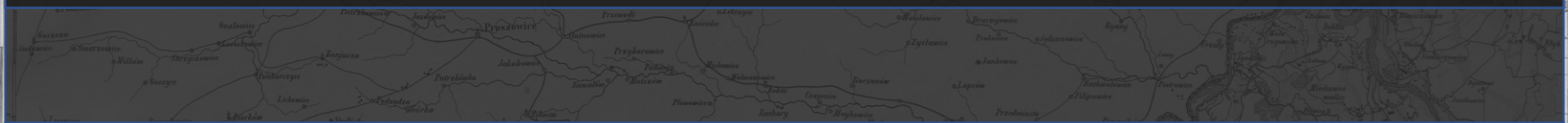
Występowanie i różnorodność służebności w Galicji zachodniej.

Analiza geoprzestrzenna



dr Joachim Popek
dr Grzegorz Wrona

Badania nad kwestią słuźebności gruntowo-leśnych w Galicji





Służebności w Rzeczypospolitej i Austrii



Służebności w Rzeczypospolitej i Austrii



Uwikłani we wspólne prawa



Konflikty o służebności

~~W. Generali podwójnym~~

(Large decorative flourish)

Najjasniejszy ces. król. A. p. ro. I. polski
Majestatu, najtęskniejszy Monarcho,
a Dobre wierznych poddanych!

W. Wiednia.

(Large decorative flourish)

W. a. p. ochornicy podpisana kronada Bojantycze i. f. r. h. e. Bochenstiem, W. a. p.
ra sig z 8^{mu} X^o mierzonych podanych A. Tava, W. i. s. i. e. sig b. y. d. e. z. k. i. e. r. e. t. h. n. o. s. c. i. s. i. e. y. e. y.
nawet uciomaroniz, poware sig ratym swoje Ukalenie z. n. a. y. p. o. t. h. o. r. n. i. e. y. w. r. y. m. p. o. t. e. d. o.
Stawienia przed S. k. o. p. i. N. a. y. a. n. i. e. y. w. r. e. g. o. c. e. s. k. o. M. a. j. e. s. t. a. t. u. d. o. n. a. y. e.

Konflikty o służebności



Konflikty o służebności



Zniesienie i regulacja służebności

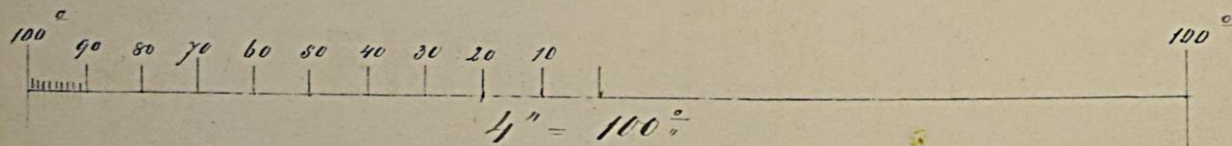
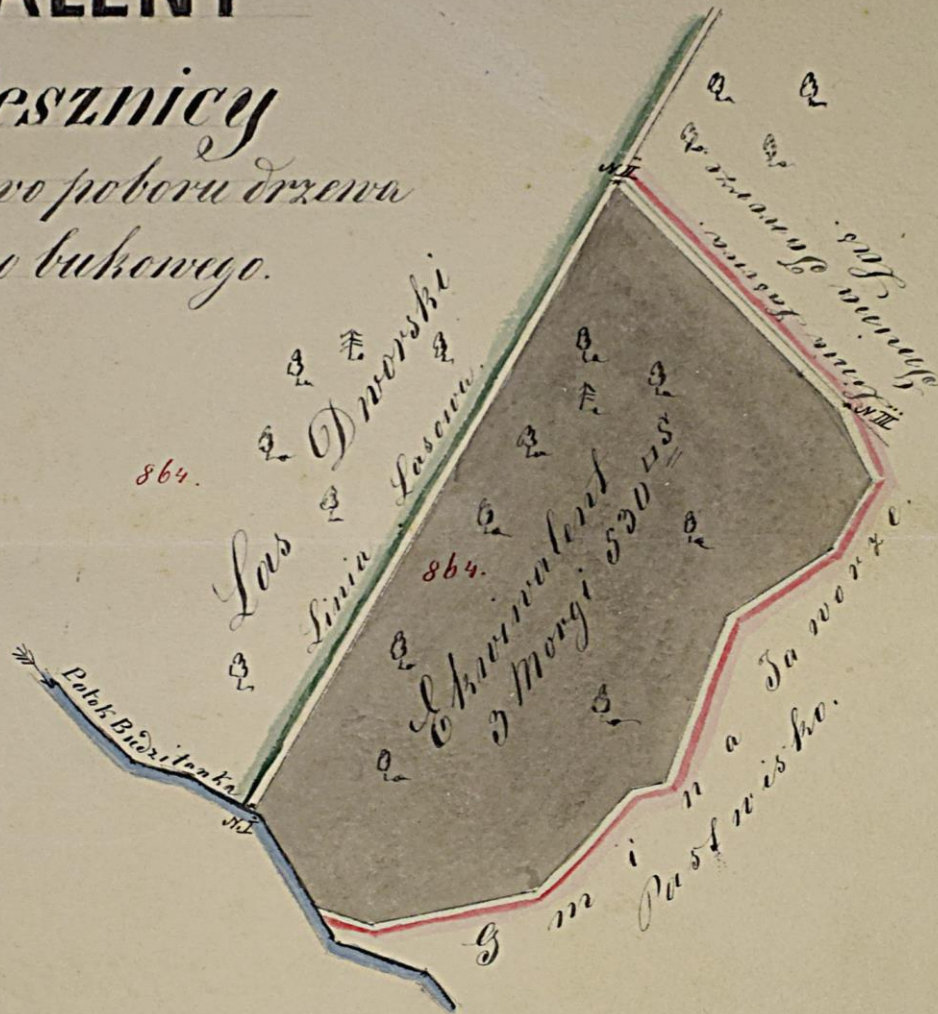


Odszkodowanie za zniesione prawa

EKWIWALENT

Gminy Desznicy

za zniesione prawo poboru drzewa
materiałowego bukowego.




Doc. Hornet



Finale reformy znoszącej służebności

Podstawa źródłowa







Copia.

Ian Kazimierz z Borey Łaski Krol Polski Wielkie. Xięz Litewskie. Ruskie. Pruskie. Mazowieckie, Łudzkie. Inflantkie, Smolenskie. Cernichowskie, a Szwedzki, Gotzki Wandalski Dzierżny Krol.

W

szem w Obec, y Kardemu z Grobna, komu wiedziec nalezy Orzaymujemy tym Piemem Naszym, iż przystapiwizy przed nas pracowici Maycher, Jakob, y miloſtay, Kamienscy Poddani Nasi z Wsi Przyborowa, pokornie Supplikując y upraszając o Przywilej na Challe y Łaski onym z dawna z Prodkow nalezące, które lezą pod Gora Piłkicem. Wsiawy y inne mianowane tamze Łaski, jedna w Krzywkach, druga w Moczarskach. Za uznaniem tedy Jed. M. S. P. P. Commissarzy Naszych na tez Challe y Łaski wyjechawczy, Zostających pomienionych Kamienskich z Potomkami y Sukcesorami, ich przy spokojnym y wieczytym uzywaniu wspomnionych Challe y Łaski Zostawiamy, y wiecznie miec chcemy, Za oddawaniem jednak do Kasbu Naszego, Czynnizy corocznie z pomienionych Challe y Łaski, Złotyeh dwanasie, y dworc Kozłat mlodych po odrazeniu. Dajni zas zwyczajną od Owiec wedlug Inwentarza tuteyszego Łaskowego, iako w Commissaryach opisano, Dokładając y tego aby tenie zwyczaj wedlug Ustanowienia y podziału Challe y Łaski, przez J. W. M. S. P. z Komorowa był Zasthowany to iest: aby Samiadow innych Owiec, ile zmieszcic sie moze, dotychczas przychylali, y iak najlepszym w Gospodarstwie, y dyspozycji tych Challe, miedzi y inne, projudicium alienand, spokojnie tej Łaski Naszey razywali, Na co dla lepszey Wagi y Wiary Półka własna pod pisujemy sic, y Liczce Nasze przycisnąc rozkazalismy Dany w Łomku Ływieckim 8. 15. Czerwca Roku Panstwego MDC.LX.IX.

IAN KAZIMIERZ KROL.



120.

WYWÓD TECHNICZNY

ARCHIWUM
PAŃSTWOWE
W LWOWIE

A. Opisanie lasów służebnych sekcji Bukowinńskiej
i obliczenie trwałej rocznej wydajności tychże
w gatunkach drzewa opałowego służebnością objętych.

Lasy służebne zamierzane w gminach Bukowina
i Brzezi i obejmujące powierzchnię 5101 morg. 2600
kwadratów, jeden nieprzerwany kompleks, ciągnący się
podłużnie od strony północno-wschodniej, na południowy
zachód.

Od strony północnej przylegające do gmin Brzezi i
składające się z gmin Brzezi i Brzezi od strony wschodniej

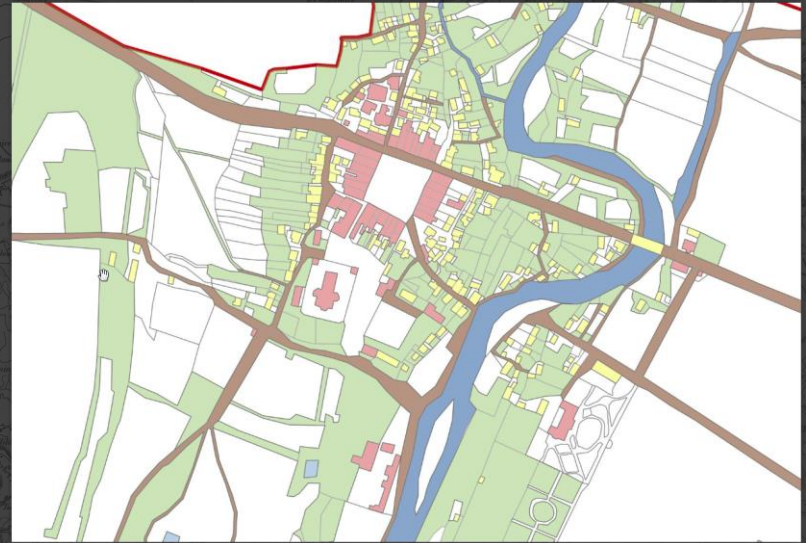
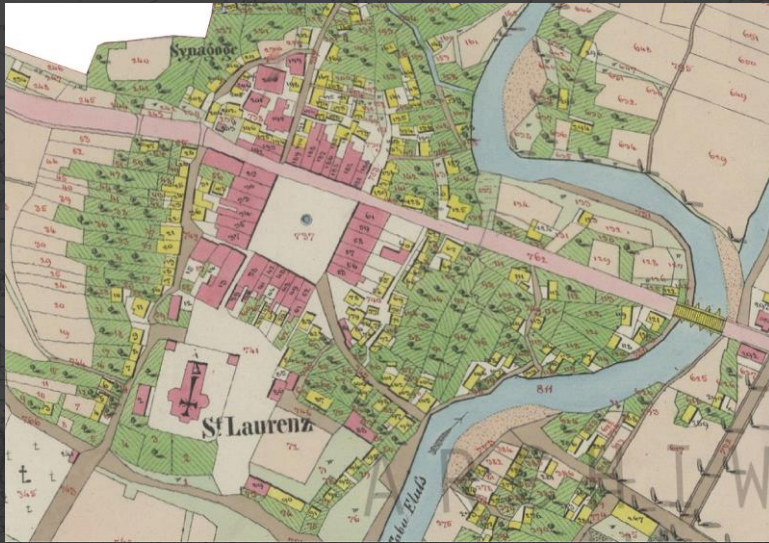
zona planowu kapitul wynajmu w roku 1710 r.

B. Co do wynagrodzenia tego kapitału gruntem
odstąpić się mającym.

Wys. wyrachowany kapitał wykupna w kwocie 1715. kł.
Mon. konw. ma być uprawnionym wynagrodzonym grun-
tem odpowiedniej wartości, która to wartość stosownie do
S. 28. ces. patentu z dnia 5. lipca 1853 ocenić się ma we-
dług średnicy teraźniejszego, i na przyrósłość określiwać
się dającego dochodu gruntu odstąpić się mającego.

W tym względzie zaprzysięgli biegli, c. k. Komisji i urzę-

Praca z GIS historycznym




Oprogramowanie komercyjne

Firma ESRI – program ArcGIS



Oprogramowanie niekomercyjne

QGIS



Narzędzia GIS

Narzędzia wspomagające

Bazy danych

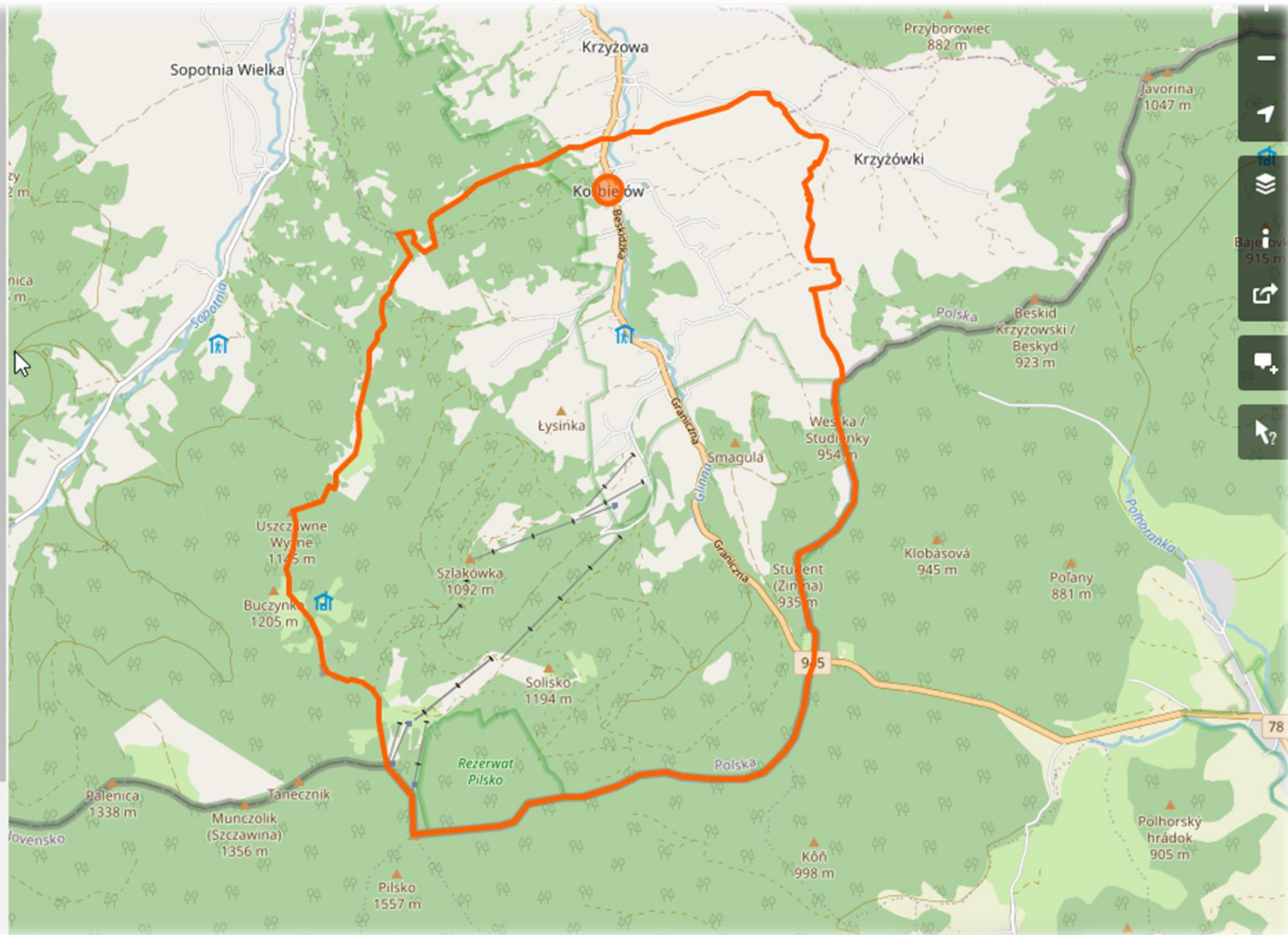


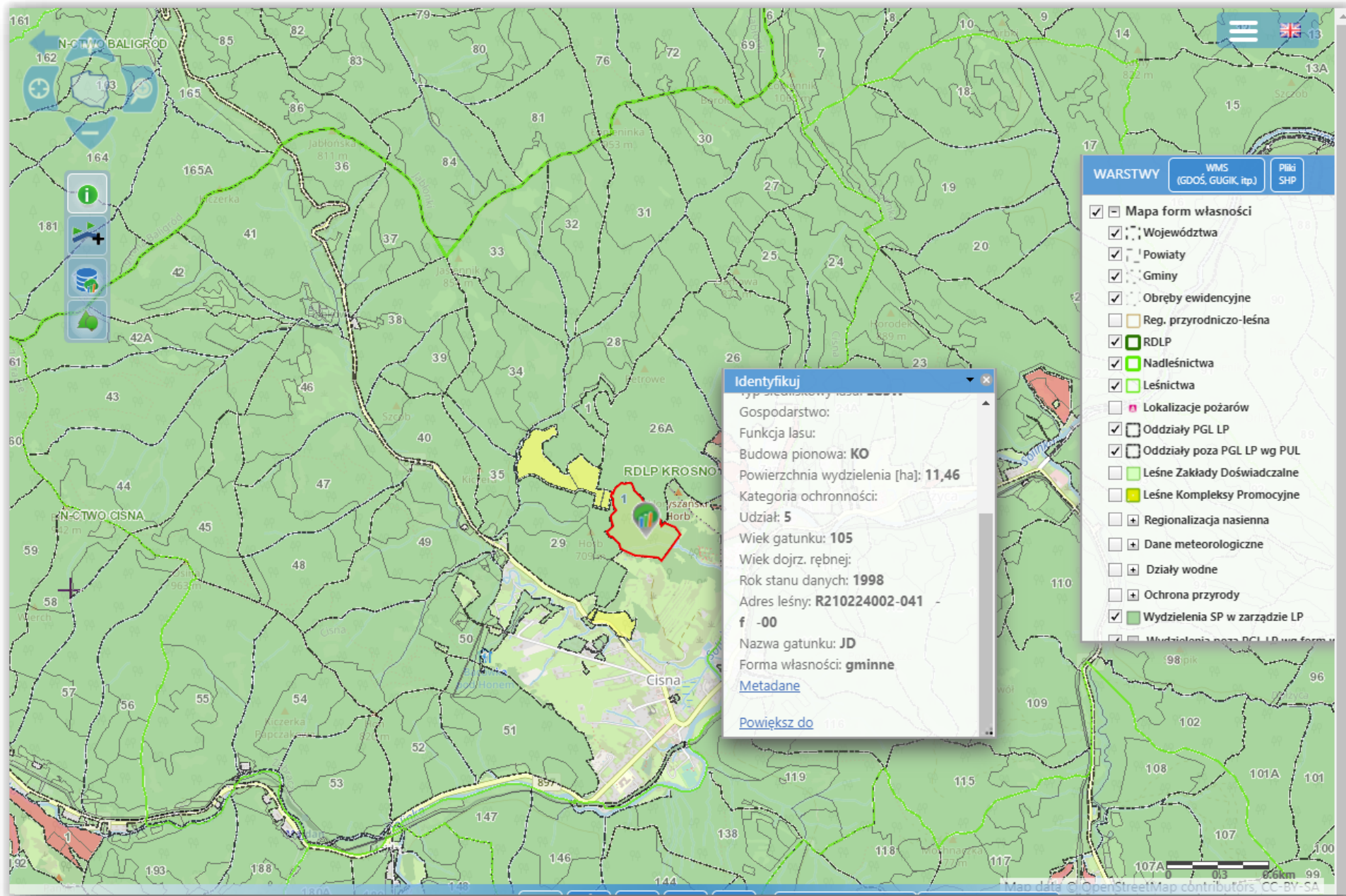
www.bdl.lasy.gov.pl

Biblioteki

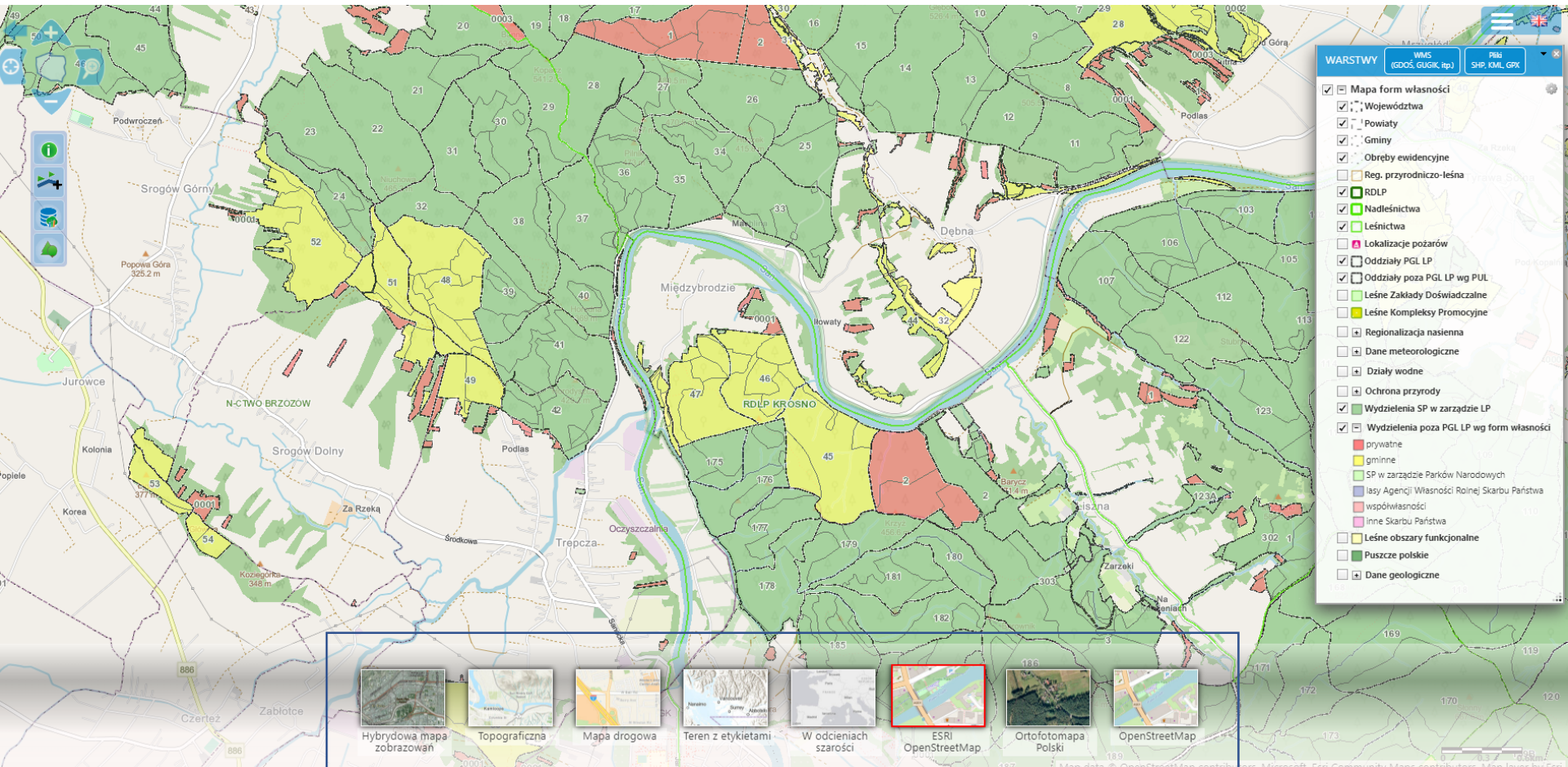


OpenStreetMap





- WARSTWY
- WMS (GDOŚ, GUGIK, itp.)
Piki SHP
- Mapa form własności
 - Województwa
 - Powiaty
 - Gminy
 - Obreby ewidencyjne
 - Reg. przyrodniczo-leśna
 - RDLP
 - Nadleśnictwa
 - Leśnictwa
 - Lokalizacje pożarów
 - Oddziały PGL LP
 - Oddziały poza PGL LP wg PUL
 - Leśne Zakłady Doświadczalne
 - Leśne Kompleksy Promocyjne
 - Regionalizacja nasienna
 - Dane meteorologiczne
 - Działy wodne
 - Ochrona przyrody
 - Wydzielienia SP w zarządzie LP
 - Wydzielienia poza PGL LP wg form





Hybrydowa mapa
zobrazowań



Topograficzna



Mapa drogowa



Teren z etykietami



W odcieniach
szarości



ESRI
OpenStreetMap



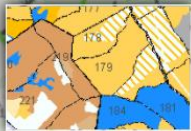
Ortofotomapa
Polski



OpenStreetMap



Mapa form
własności



Mapa
drzewostanów



Mapa siedlisk
leśnych



Mapa zbiorowisk
roślinnych



Mapa łowiectwa



Mapa zagrożenia
pożarowego



Mapa zakazów
wstępu do lasu



Mapa
zagospodarowania
turystycznego

Edycja map historycznych

Digitalizacja i przygotowanie graficzne



Kalibracja, czyli nadanie układu współrzędnych



Wektoryzacja map rastrowych do formy edytowalnej

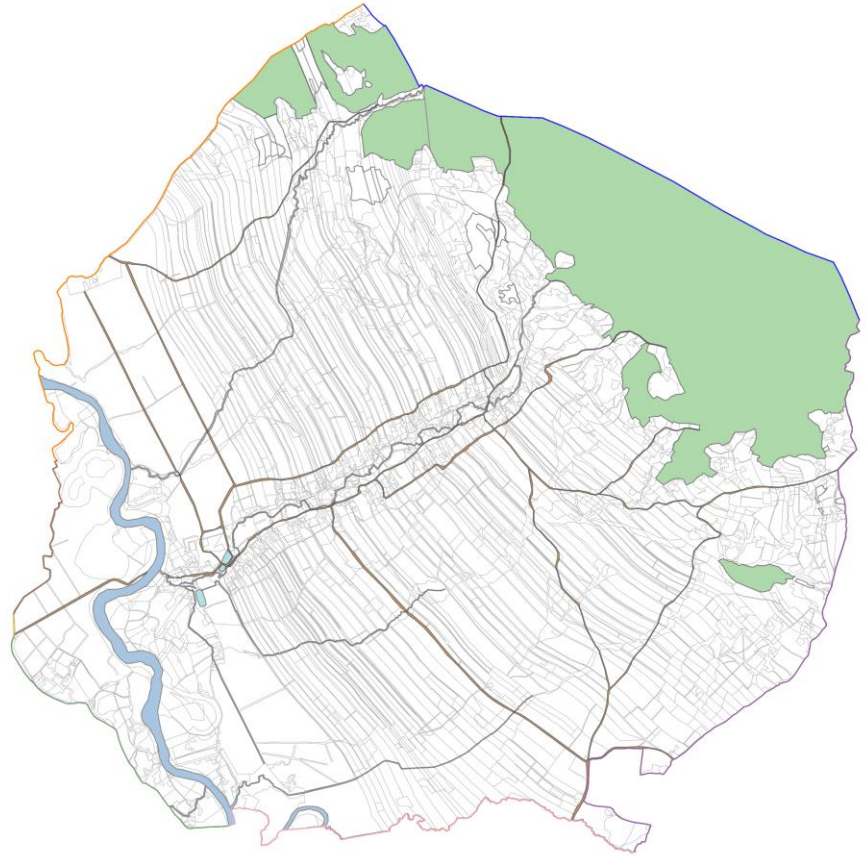
Stosowanie systemu GIS

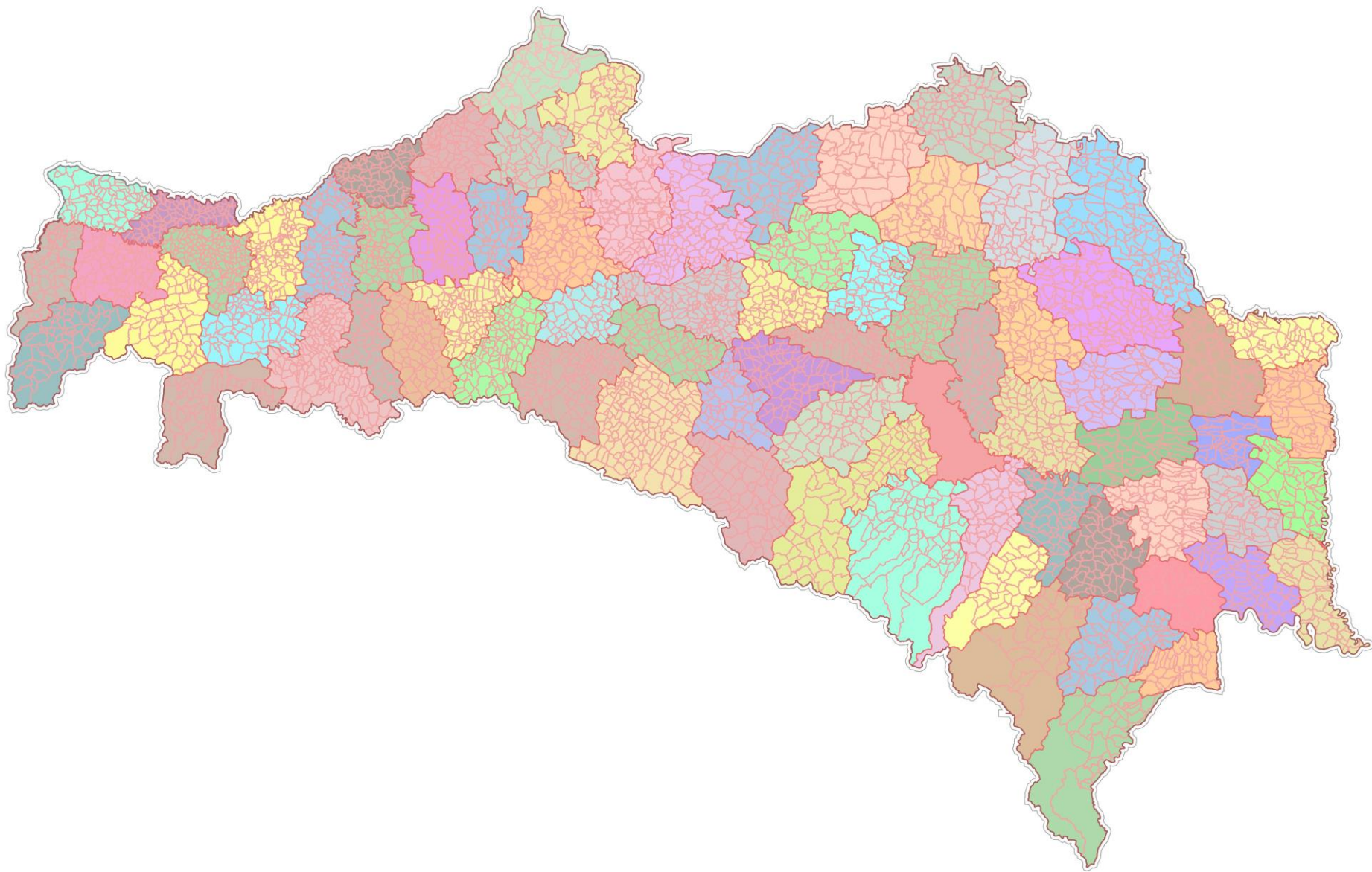
Przygotowanie do przyjęcia danych i analizy map

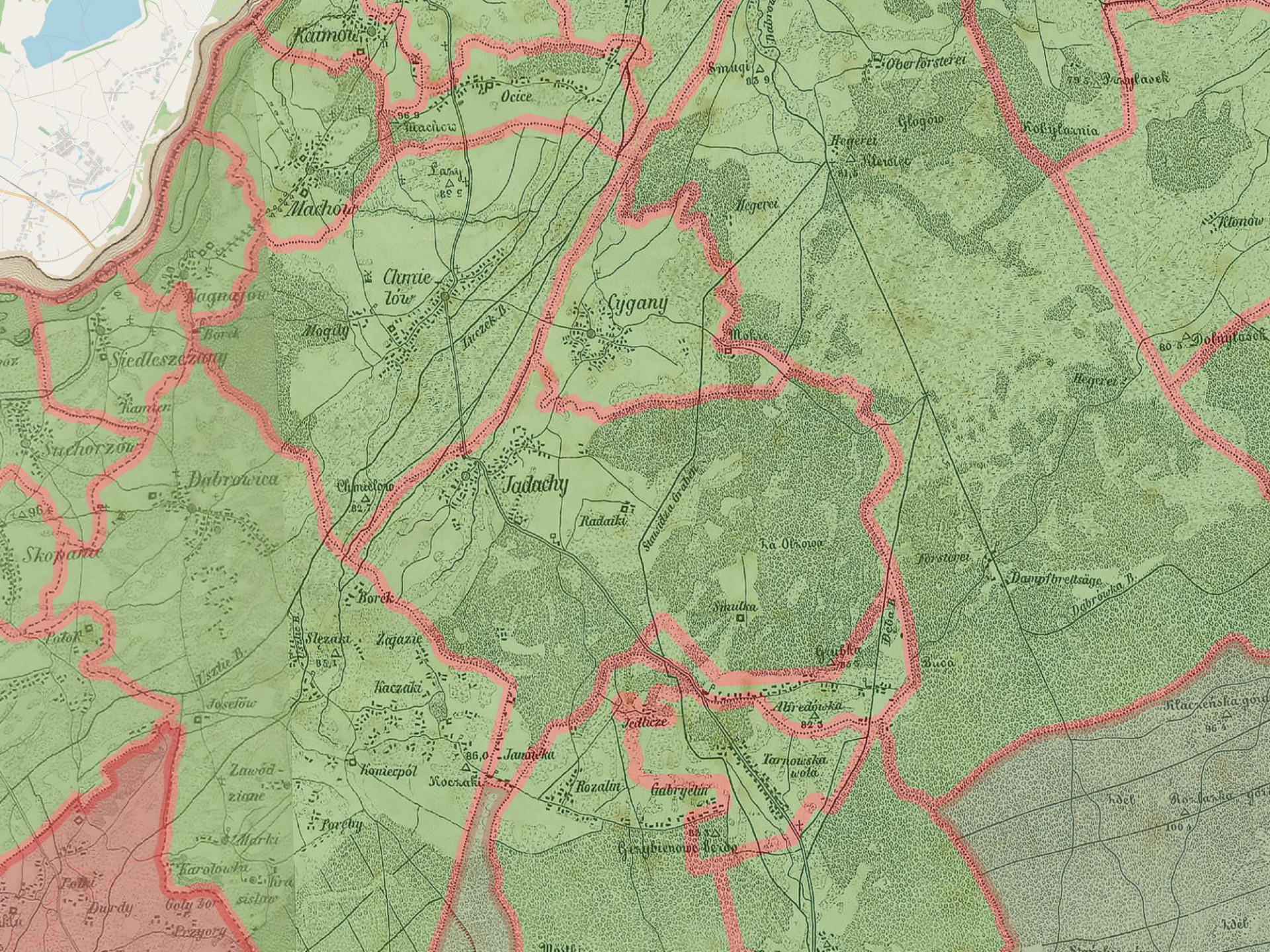
Umgebungen von Tarnobrzeg, Raszwałów, Nisko und Ulanów

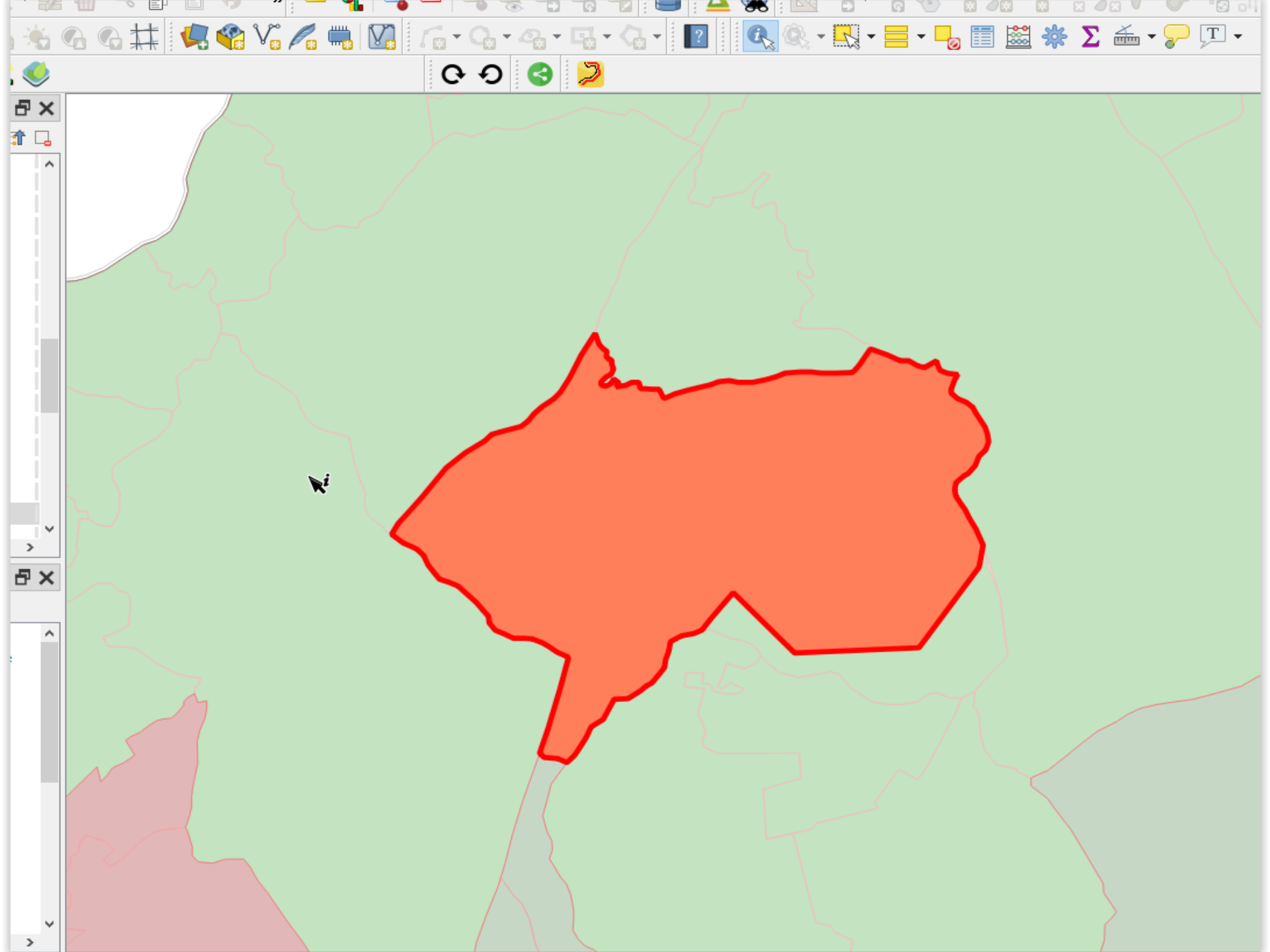












	A	B	C	D	E	F	G	H	I	J
1	Lp.	Miejscowość	Okres 1772-1848			Okres przejściowy		Data i strona inicjująca proces	Właściciel nieruchomości służebnej (w chwili wykupu)	Roszczenia
2			Strona uprawniona	Przysługujące prawo	Nieruchomość służebna	Wstrzymanie praw	Konflikty			
3	1.	Brzózka	5 gospodarzy Józef Flis Adam Pendziol Franciszek Janowski Józef Bieniek Jan Oczak	Wypas bydła w lasach dworskich	Dworskie lasy w obrębie gminy Brzózka o łącznej powierzchni 4800 morgów i 467 sążni	Nie	Nie	1860 5 gospodarzy z gminy Brzózka	Kalixst i Eustachy Horochowie (właściciel tabularny)	1. zrzeczenie poboru opału 2. roszczenia praw wypoczynkowych w lasach dworskich
4	2.	Wrzawy	Parafia rzymskokatolicka - probostwo	Pobór drewna opałowego z lasów dworskich	Lasy dworskie dóbr Chwałowice i Wrzawy	Nie	Nie	11 grudnia 1892 proboszcz Jan Stępień	Zbigniew Horodyński (właściciel tabularny)	1. roszczenie prawa poboru kapitału
5	3.	Zarzekowice	Wszyscy gospodarze	1. Wypas bydła na pastwiskach dworskich 2. Połów ryb w stawach i bagnach dworskich	Łączna powierzchnia pastwiska - 11 morgów 89 sążni i bagnisk 7 morgów i 598 sążni	Nie	Nie	23 lutego 1860 Edmund Wojnarowski	Edmund Wojnarowski (właściciel tabularny)	Prawo wypoczynkowe w połowach
6	4.	Dąbrowica	Wszyscy gospodarze podpisani na pełnomocnictwie	1. Wypas bydła we wszystkich lasach dworskich 2. Pobór drewna opałowego ze wszystkich lasów dworskich	Lasy dworskie w obrębie gminy katastralnej Dąbrowica o łącznej powierzchni 1478 morgów i 1278 sążni	Tak	Tak	20 lipca 1858 Karolina Skorupka	Antoni Sikorski (właściciel tabularny od 1866 do 1870 roku)	1. Prawo poboru opału 2. Prawo wypoczynkowe
7		Marki								
8		Kaczki								
9		Ślężaki								
10	5.	Dąbrowica	Wszyscy gospodarze	Prawo paszy na pastwiskach dworskich	Błonia dworskie w obrębie gminy Dąbrowica o łącznej powierzchni 433 morgi i 514 sążni	Nie	Nie	1870 Feliks Bogusz	Feliks Bogusz (właściciel tabularny)	Prawo wypoczynkowe
11	6.	Zbydniów	Wszyscy gospodarze	Prawo paszy w lasach dworskich	Lasy dworskie w obrębie gminy Zbydniów	Nie	Nie	27 marca 1859 Bogusław Horodyński	Bogusław Horodyński (właściciel tabularny)	Prawo wypoczynkowe w lasach dworskich
12				Prawo paszy na pastwiskach dworskich	Pastwisko dworskie "Ligaw" o łącznej powierzchni 22 morgi i 1356 sążni	Nie	Nie	30 czerwca 1870 Gmina Zbydniów	Zofia Horodyńska (właściciel tabularny)	Prawo wypoczynkowe w jednym piśmie
13				Prawo poboru drewna opałowego	11 rewirów lasów dworskich o łącznej powierzchni 497 morgów i 1102 sążni	Nie	Nie	15 maja 1870 Gmina Zbydniów	Zofia Horodyńska (właściciel tabularny)	Prawo poboru opału z jednego rewiru

1_Tarnobrzeg

2_Mielec

3_Nisko

4_Kolbuszowa

5_Pilzno

6_Ropczyce

7_Rzeszów

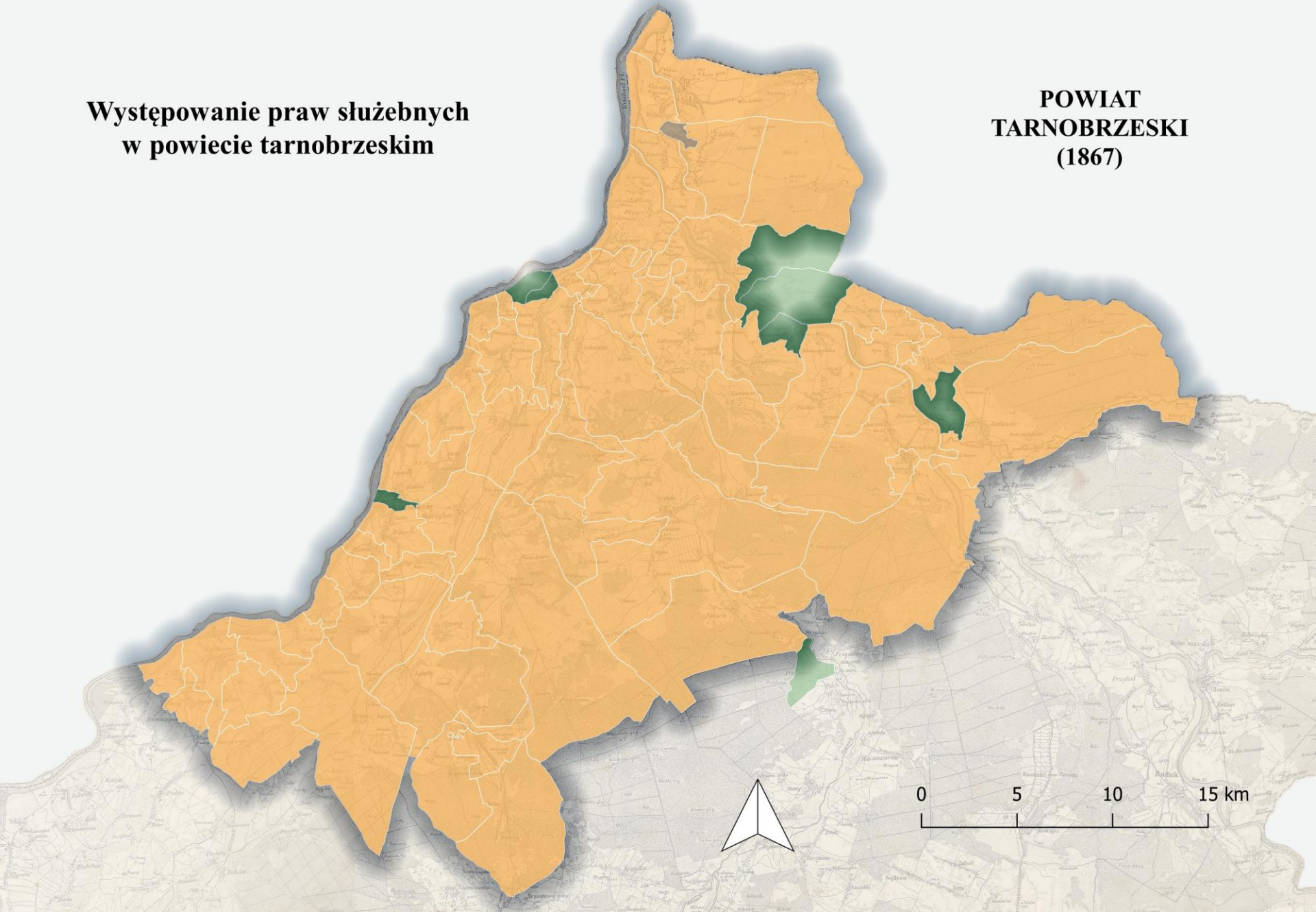
8_łańcut

9_Jasło ...



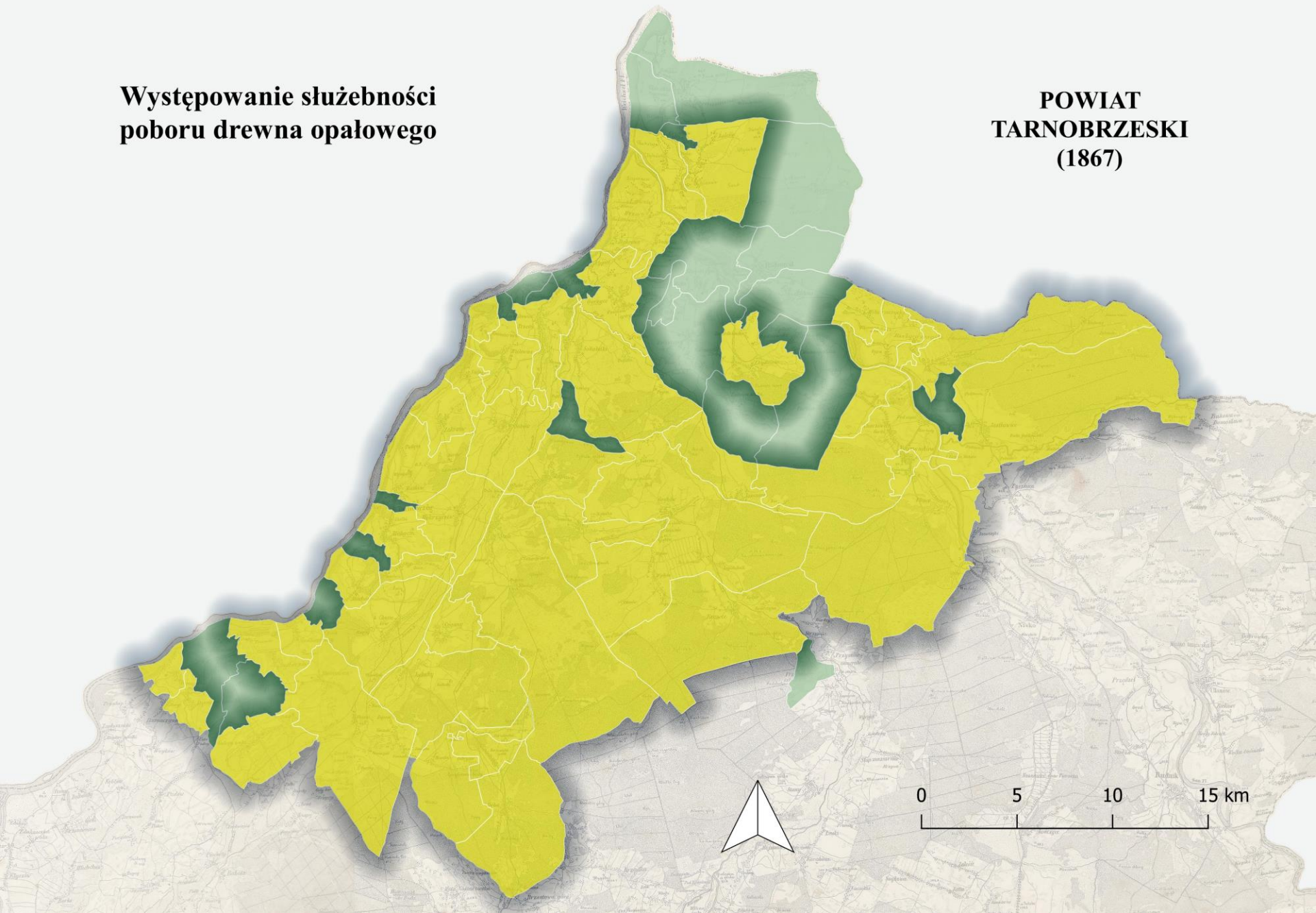
**Występowanie praw służebnych
w powiecie tarnobrzeskim**

**POWIAT
TARNOBRZESKI
(1867)**



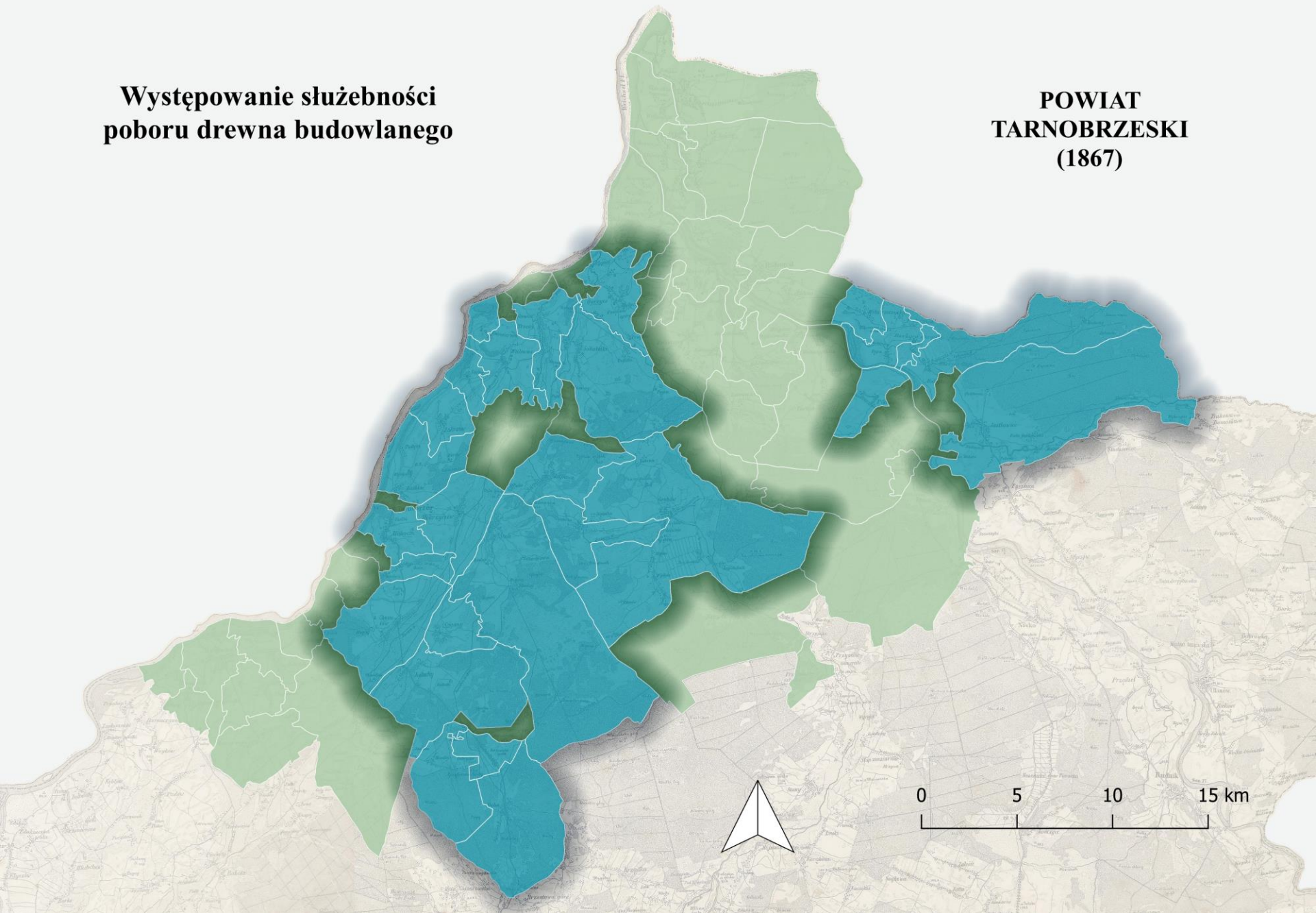
**Występowanie służebności
poboru drewna opałowego**

**POWIAT
TARNOBRZESKI
(1867)**



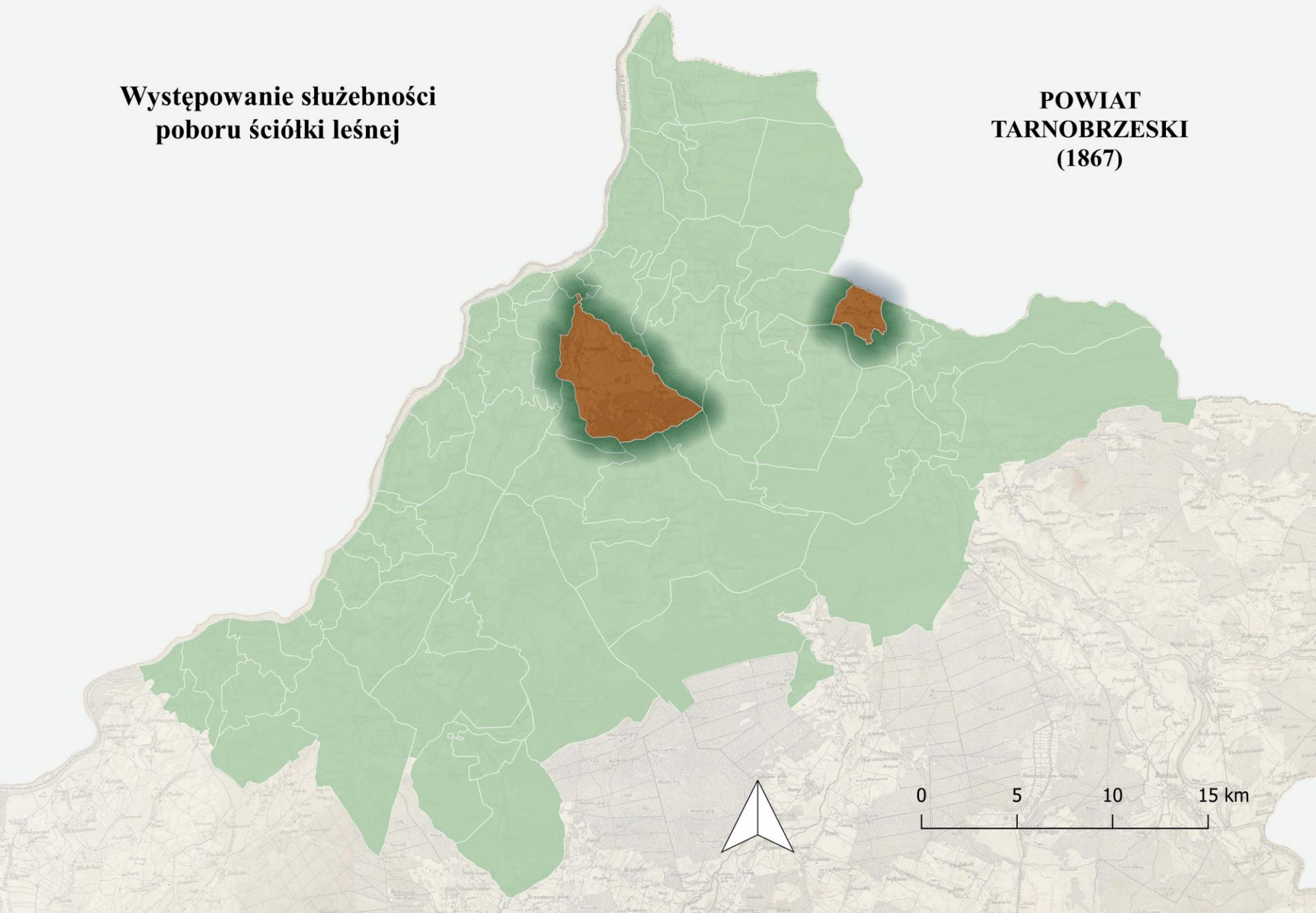
**Występowanie służebności
poboru drewna budowlanego**

**POWIAT
TARNOBRZESKI
(1867)**



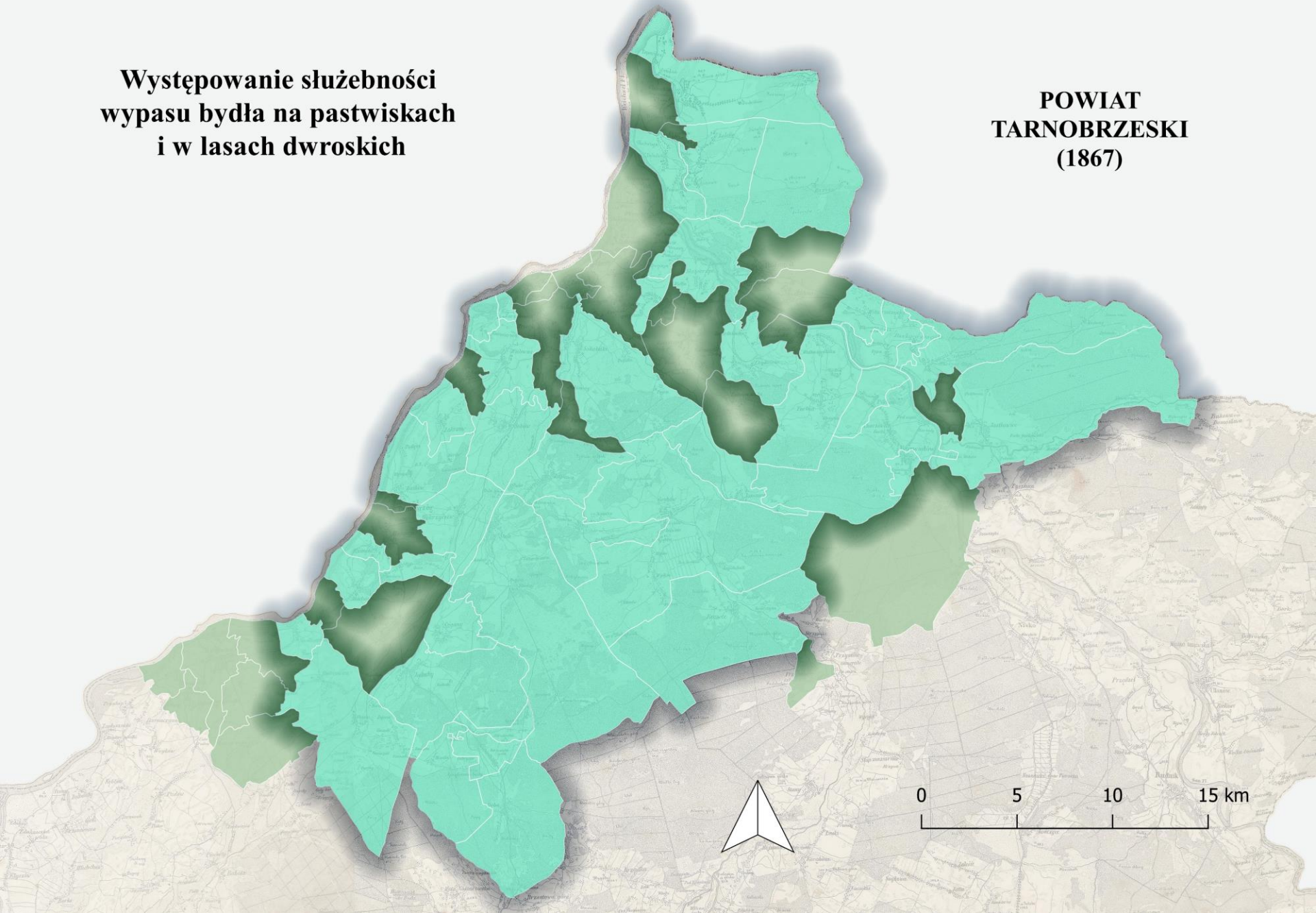
**Występowanie służebności
poboru ściółki leśnej**

**POWIAT
TARNOBRZESKI
(1867)**



**Występowanie służebności
wypasu bydła na pastwiskach
i w lasach dwroskich**

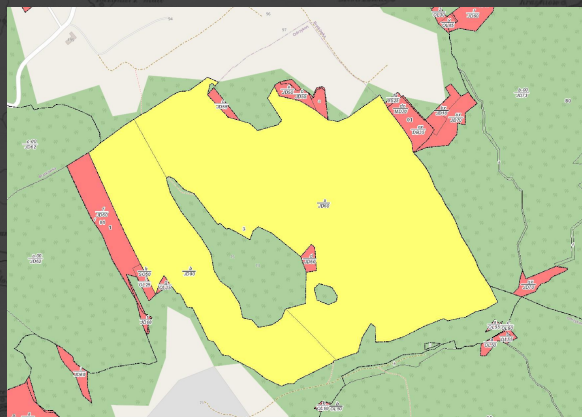
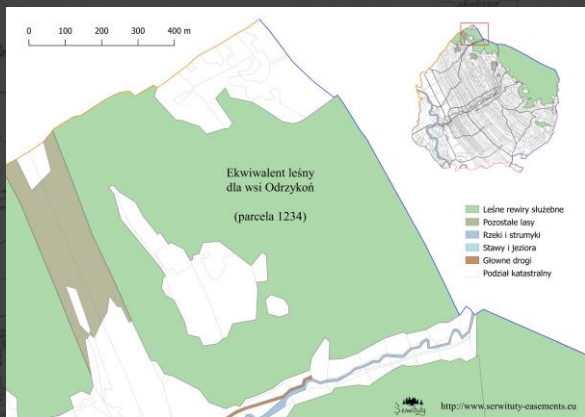
**POWIAT
TARNOBRZESKI
(1867)**



Integracja wiedzy

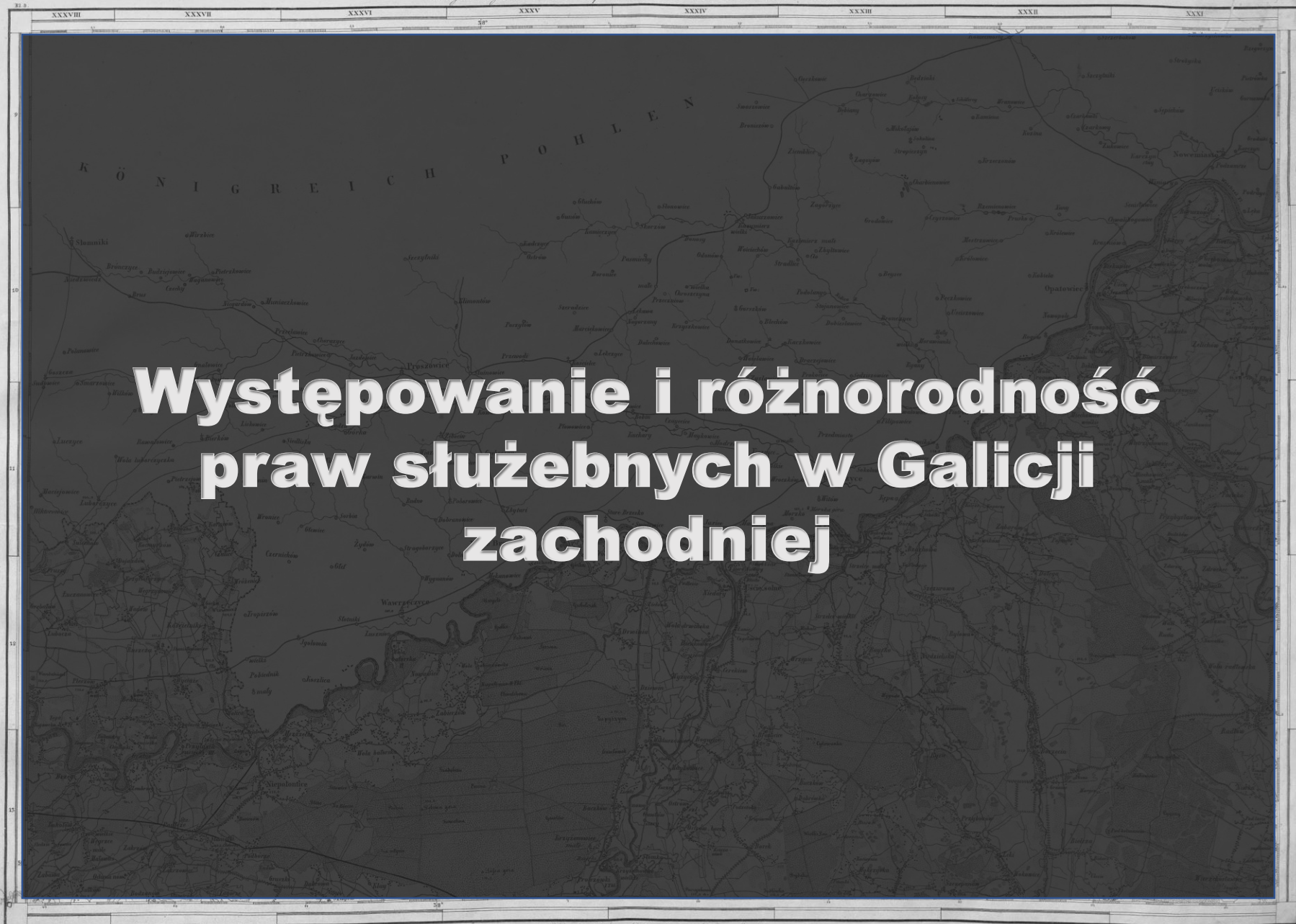
Mapa + zewnętrzna informacja

Wizualizacja, analiza i wnioski

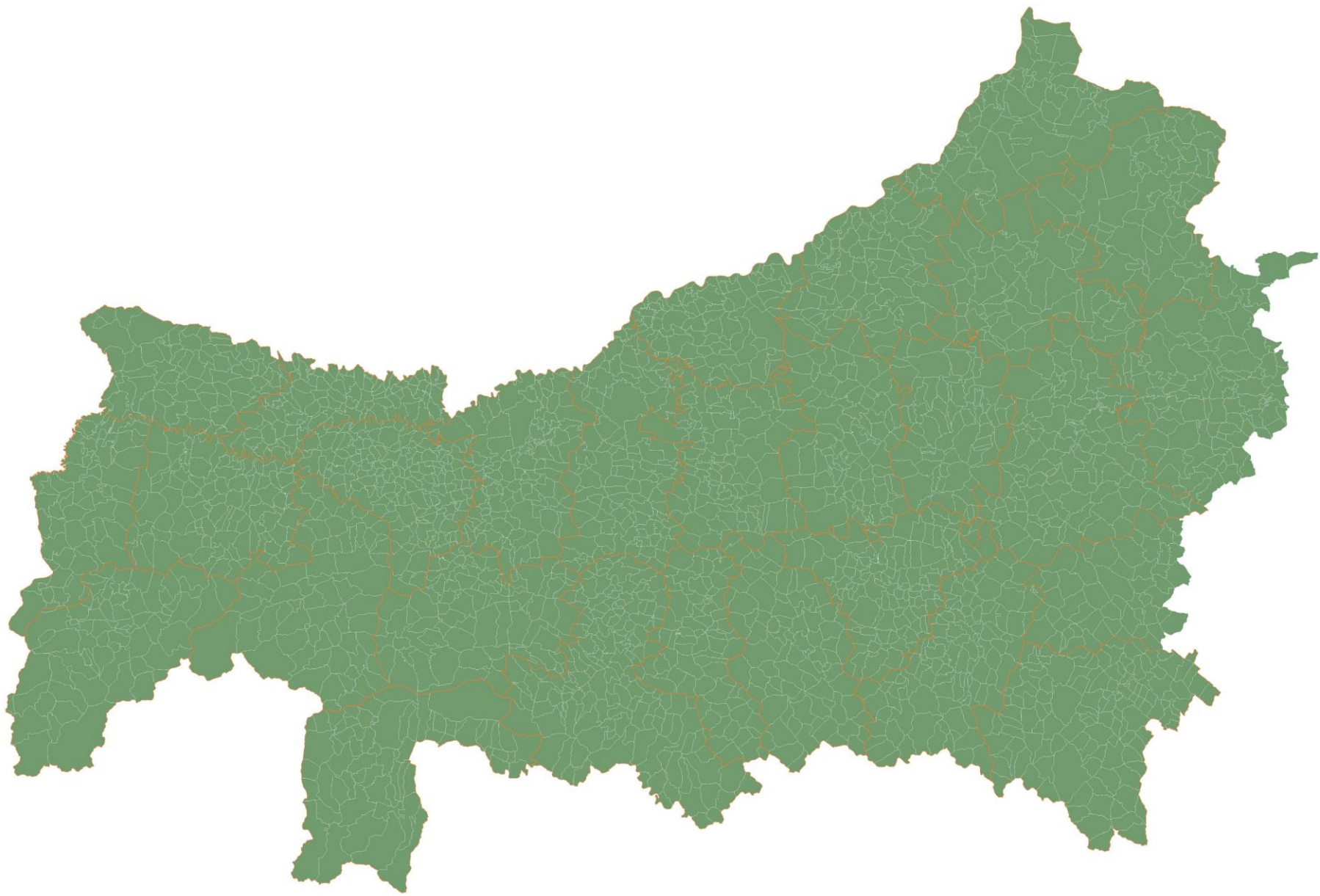


Wizualizacja





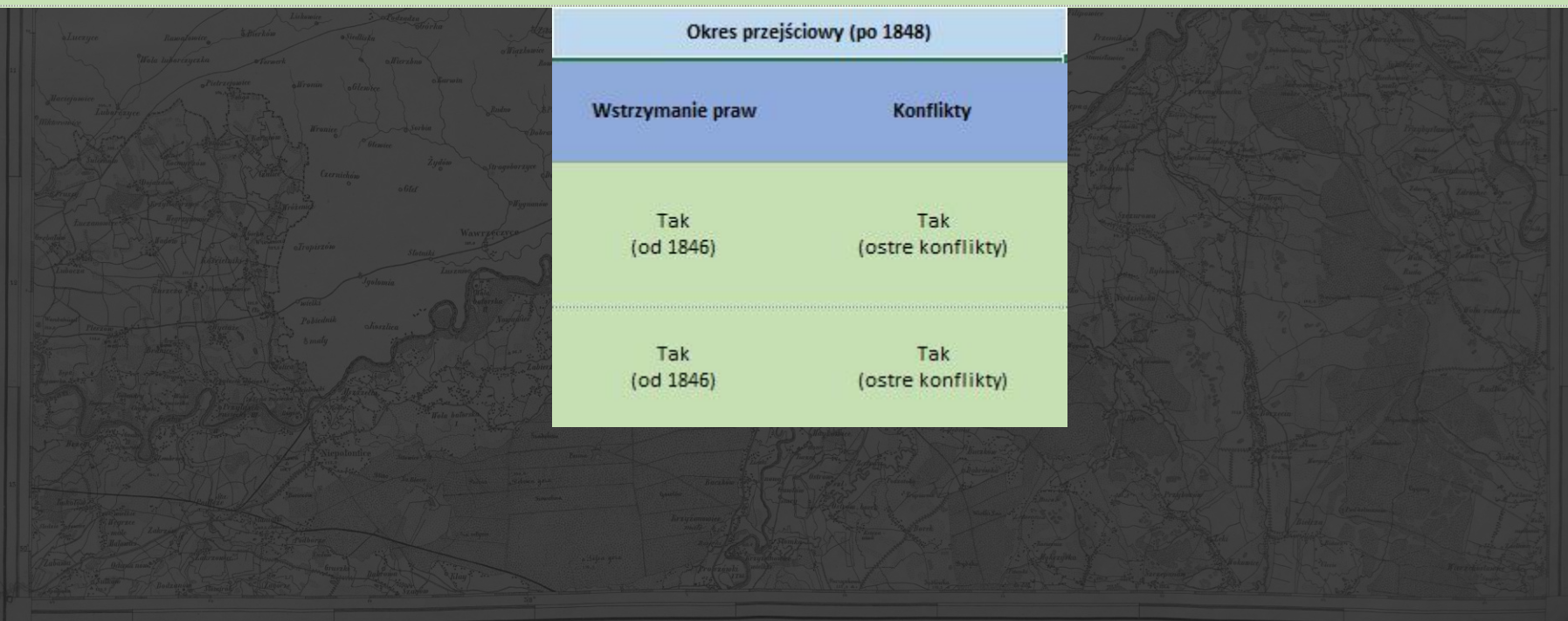
Występowanie i różnorodność praw służebnych w Galicji zachodniej





Informacje podstawowe

Miejscowości	Przystępujące prawo służebne	Podmiot uprawniony	Podstawa prawna służebności	Odwzajemnienia	Właściciel obciążonego majątku w chwili zniesienia praw	Nieruchomość służebna (podać nr parceli)
Chwałowice (z przysiółkami)	Wypas bydła na pastwiskach dworskich	63 gospodarstw chłopskich	Współwłaźność pastwiska i zasiedzenie	Wspólne współużytkowanie	Ludwik i Barbara Wierbiccy a później Eustachy Horoch	Pastwiska dworskie w gminie Chwałowice o powierzchni 57 m i 770 s (parc. 226). Pastwiska dworskie w gminie Witkowice o łącznej powierzchni 206 m i 1262 s (parc. 579).
Witkowice (z przysiółkami)		50 gospodarstw chłopskich			Ludwik i Barbara Wierbiccy a później Eustachy Horoch	Pastwiska dworskie w gminie Chwałowice o powierzchni 57 m i 770 s (parc. 226). Pastwiska dworskie w gminie Witkowice o łącznej powierzchni 206 m i 1262 s (parc. 579).




Okres przejściowy (po 1848)

Wstrzymanie praw

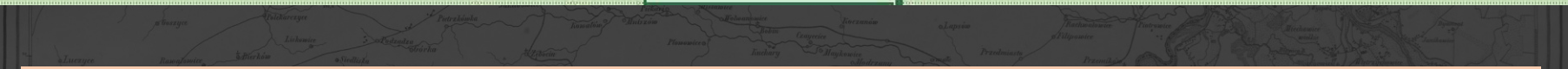
Konflikty

Tak
(od 1846)Tak
(ostre konflikty)Tak
(od 1846)Tak
(ostre konflikty)



Proces wykupu 1857-1895

Strona inicjująca proces	Data wniesienia sprawy	Reprezentacja stron	Roszczone prawa	Uznane prawa	Rodzaj przeprowadzonego postępowania	Ramy czasowe postępowania	Orzeczenie
Właściciel dóbr	-	Dwór: Eustachy baron Horoch Gmina: Jan Szlęzak (wójt), Łukasz Oszust (przysiężny), Wincenty Gubernat, Jędrzej Wojewoda, Wojciech Oszust (pełnomocnicy)	Wypas bydła na pastwiskach dworskich	Wypas bydła na pastwiskach dworskich	Porozumienie stron	1863	29 października 1863
Właściciel dóbr	-	Dwór: Eustachy baron Horoch Gmina: Jędrzej Rybak (wójt), Antoni Bierut (przysiężny), Józef Bierut, Walenty Górecki, Jan Bienik (pełnomocnicy)	Wypas bydła na pastwiskach dworskich	Wypas bydła na pastwiskach dworskich	Porozumienie stron		



Forma wykupu	Wykup pieniężny (pełna kwota)	Wykup ekwiwalentem (kategoria gruntu, powierzchnia oraz położenie)	Uwagi
Wykup praw ekwiwalentem pastwiskowym Wzajemność: dwór ma prawo do poboru gliny na błoniu	-	Wspólne pastwisko dwóch gmin, które będzie użytkowane do wypasu bydła: z parceli nr 226 w Chwałowicach 128 morgów i 1597 sążni	<ol style="list-style-type: none"> 1. Pastwisko wspólne - podział i wykup praw 2. Bardzo dokładny opis wykonywanego prawa 3. Zrzeczenie się przez gminy praw do poboru opału i budulca i budulca na płoty <ol style="list-style-type: none"> 1. Pastwisko wspólne - podział i wykup praw 2. Bardzo dokładny opis wykonywanego prawa 3. Zrzeczenie się przez gminy praw do poboru opału i budulca i budulca na płoty





ARCHIWUM PAŃSTWOWE
W PRZEMYSŁU

PAŃSTWOWE
MYŚLU

ARCHIWUM PAŃSTWOWE
W PRZEMYSŁU

ARCHIWUM PAŃSTWOWE
W PRZEMYSŁU

ARCHIWUM PAŃSTWOWE
W PRZEMYSŁU

PAŃSTWOWE
MYŚLU

ARCHIWUM PAŃSTWOWE
W PRZEMYSŁU

ARCHIWUM PAŃSTWOWE
W PRZEMYSŁU

ARCHIWUM PAŃSTWOWE
W PRZEMYSŁU

Popielowina
Nowa Grobla


Stare Siolo

Sucha Wola



Opaka

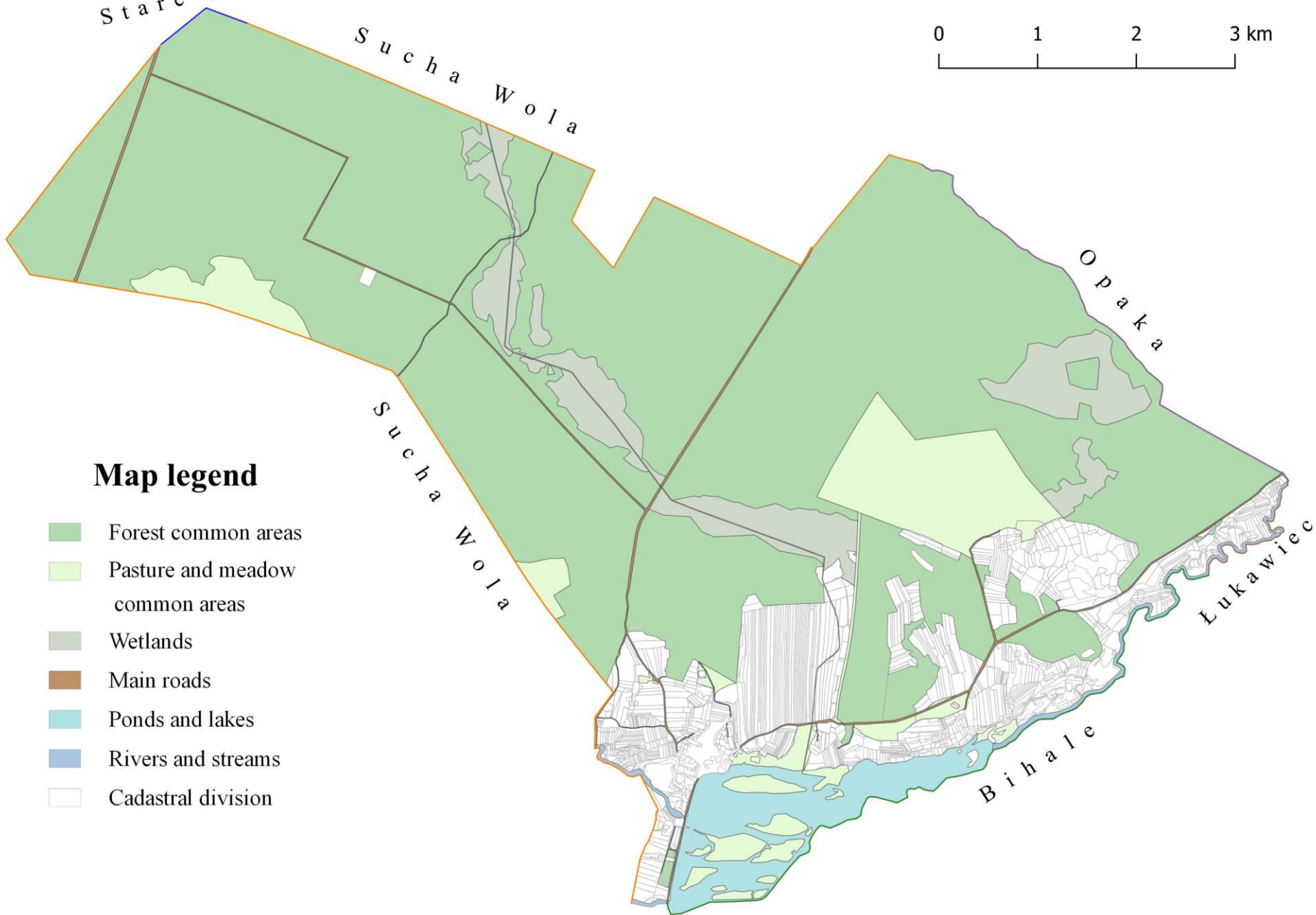
Map legend

-  Forest common areas
-  Pasture and meadow common areas
-  Wetlands
-  Main roads
-  Ponds and lakes
-  Rivers and streams
-  Cadastral division

Sucha Wola

Łukawiec

Bihale





Map legend

- Forests
- Pastures and meadows
- Wetlands
- Main roads
- Ponds and lakes
- Rivers and streams
- Cadastral division



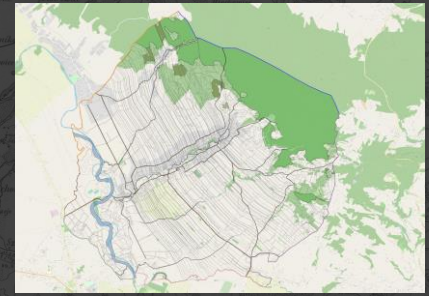
Map legend

- Forests
- Pastures and meadows
- Wetlands
- Main roads
- Ponds and lakes
- Rivers and streams
- Pastures flooded with water
- Compensation for flooded areas
- Cadastral division

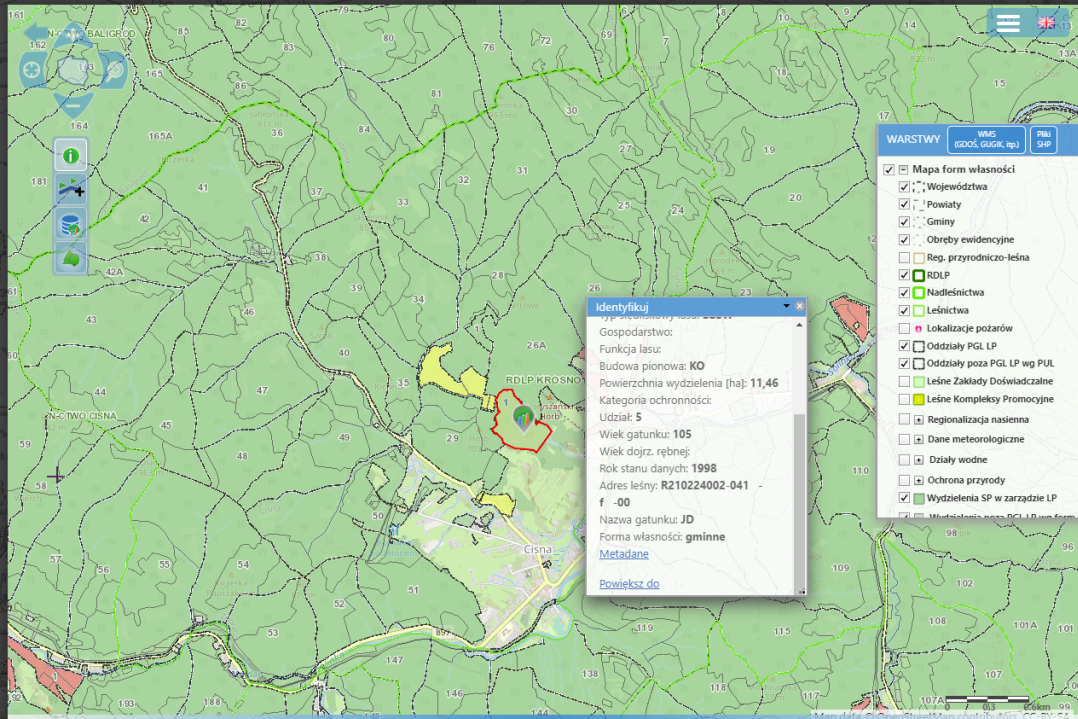


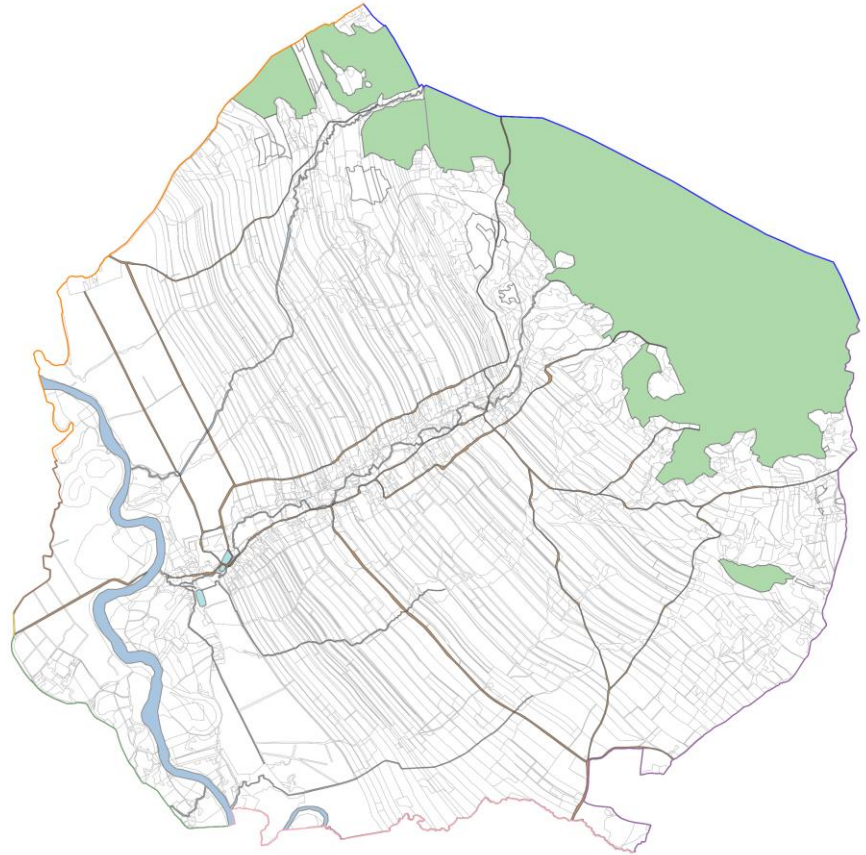
0 250 500 750 m

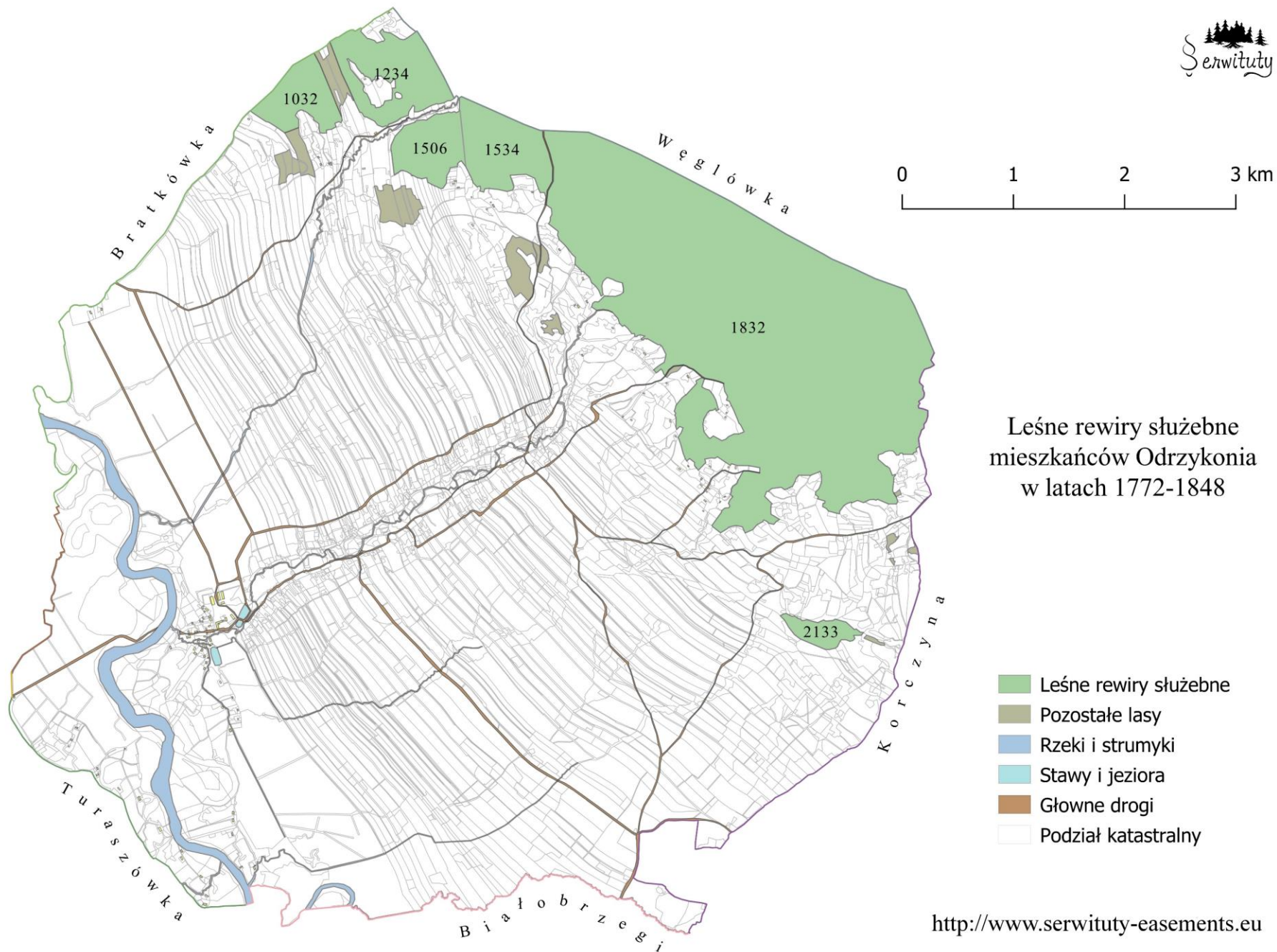
Analiza i wnioski



Ewolucja form własności i zagospodarowania przestrzennego

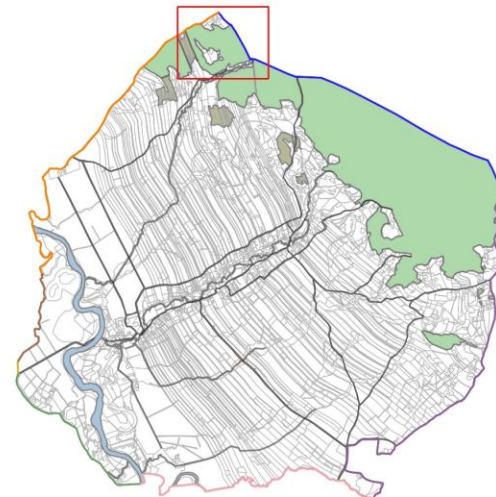
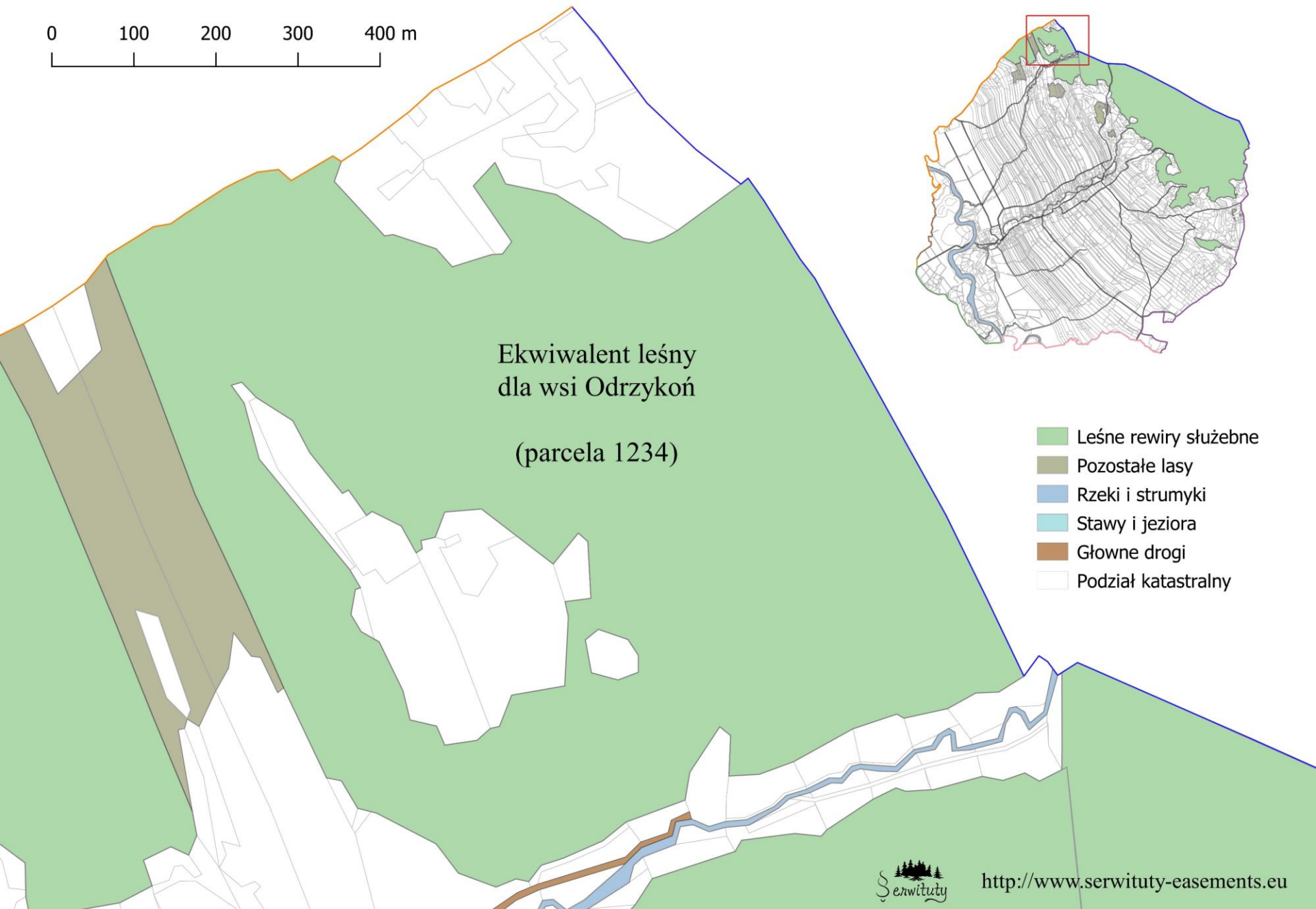




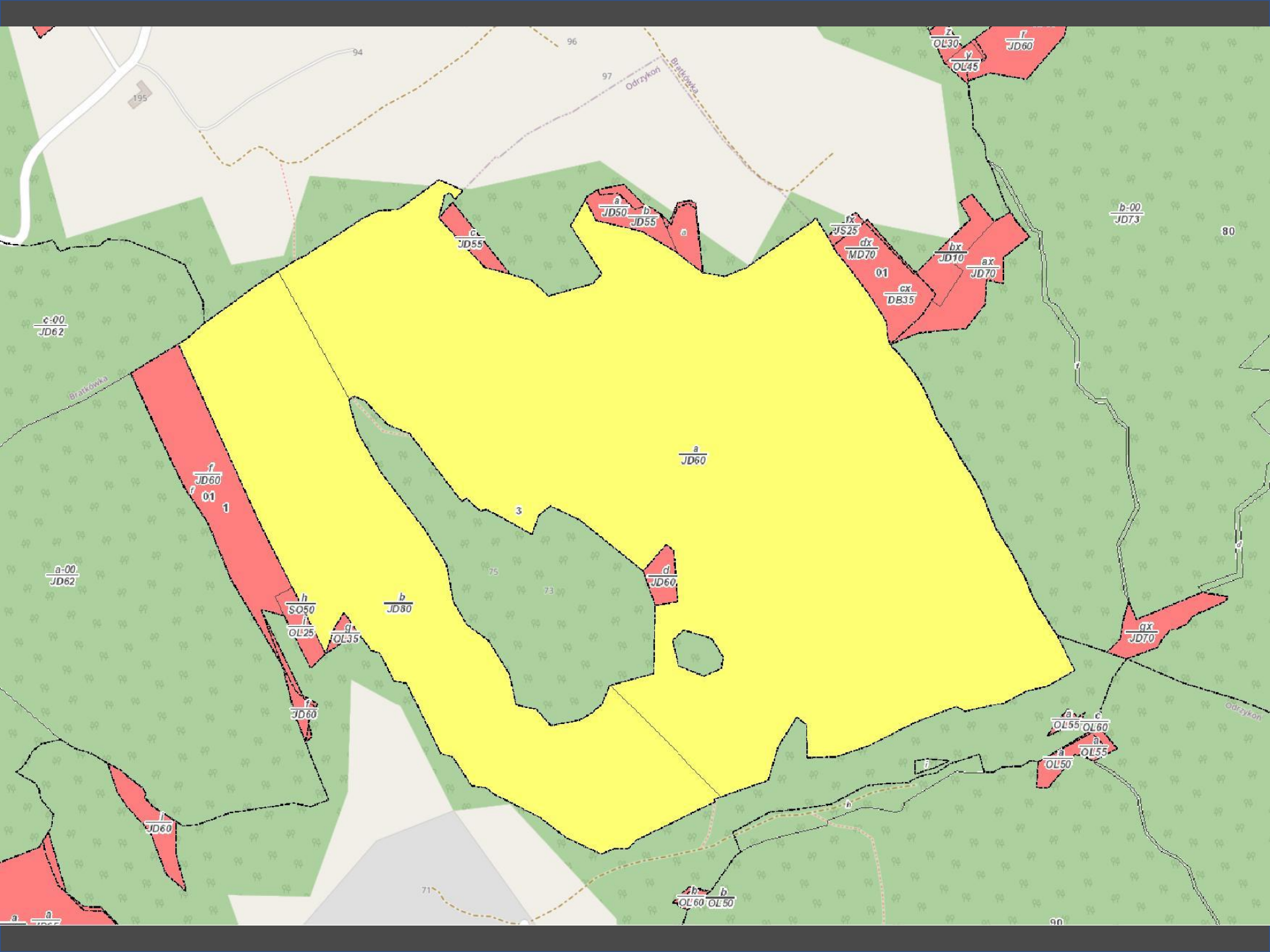



Leśne rewiry służebne
mieszkańców Odrzykonia
w latach 1772-1848

0 100 200 300 400 m



- Leśne rewiry służebne
- Pozostałe lasy
- Rzeki i strumyki
- Stawy i jeziora
- Główne drogi
- Podział katastralny



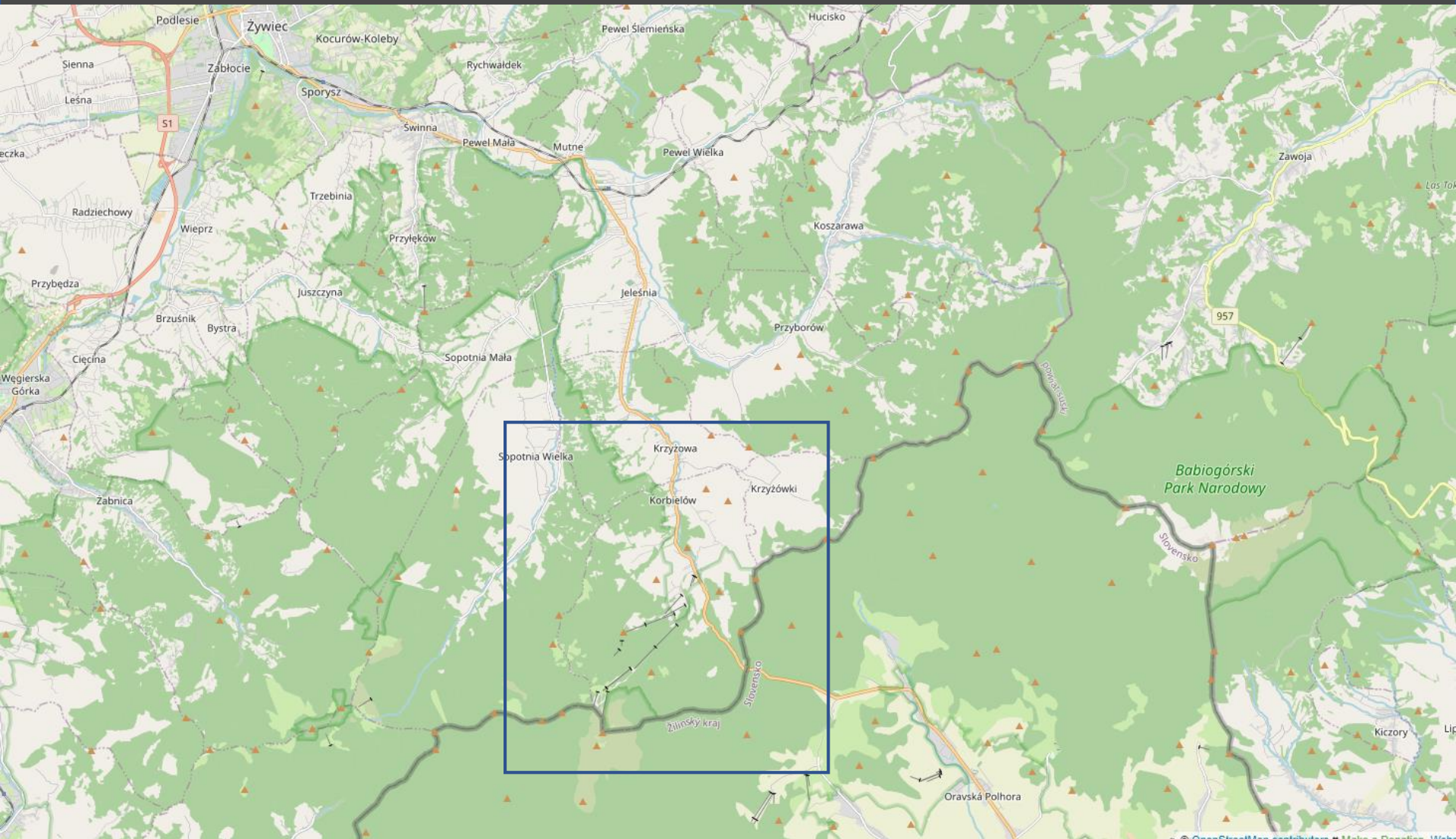


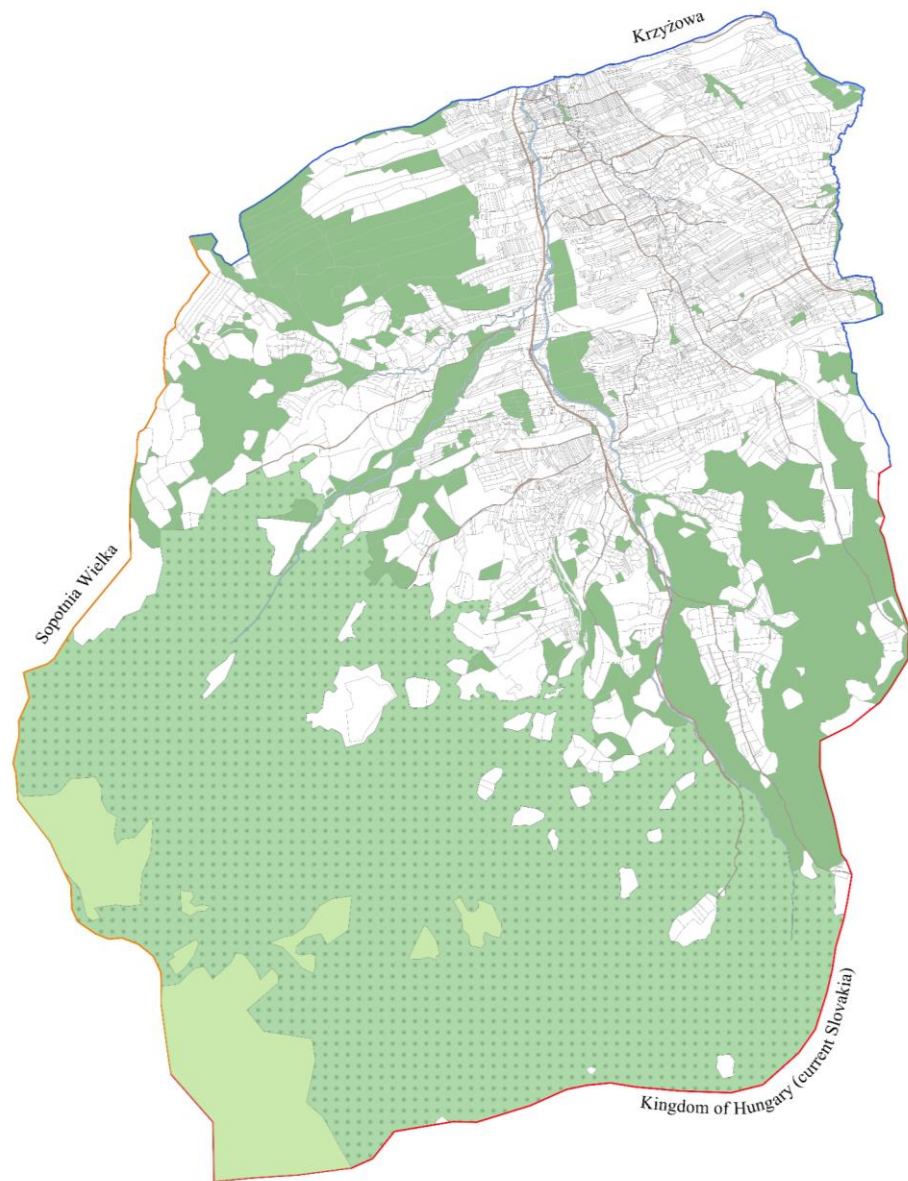
1032

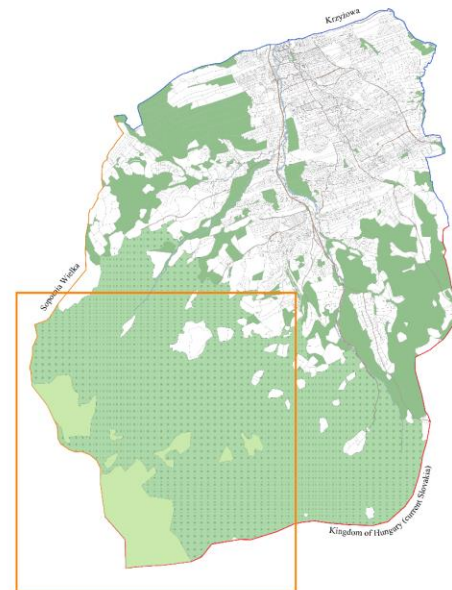
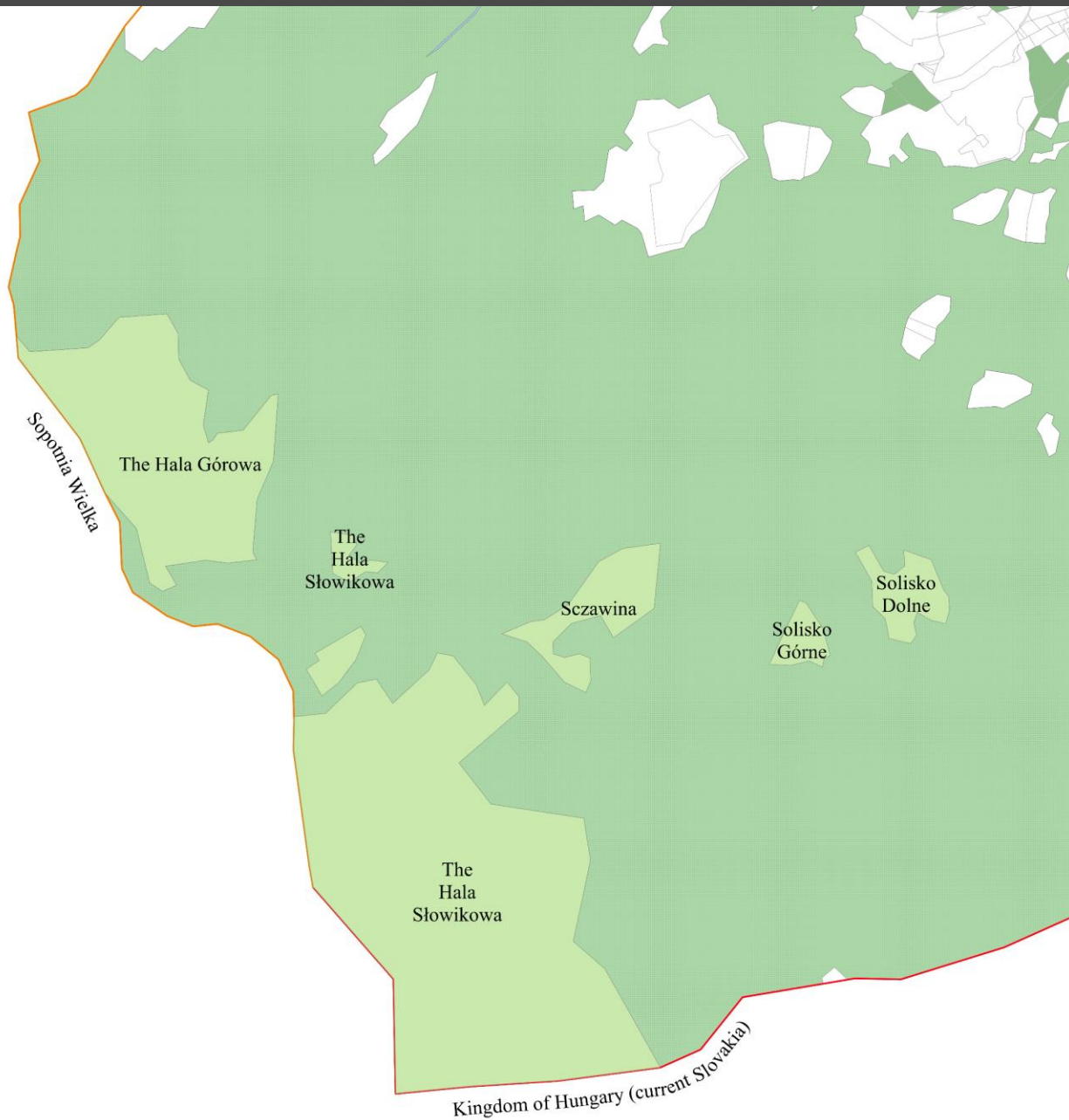
1234

1506

1534




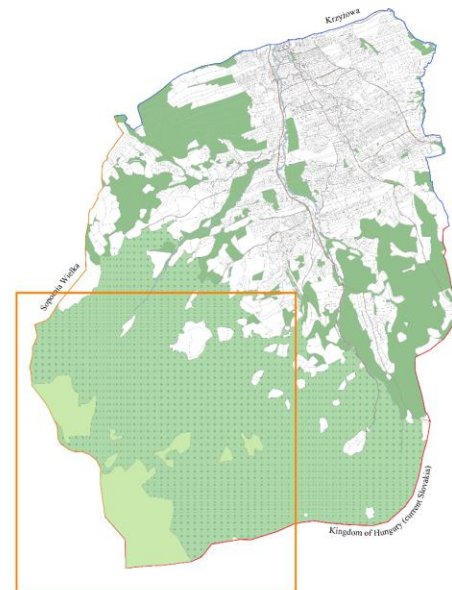
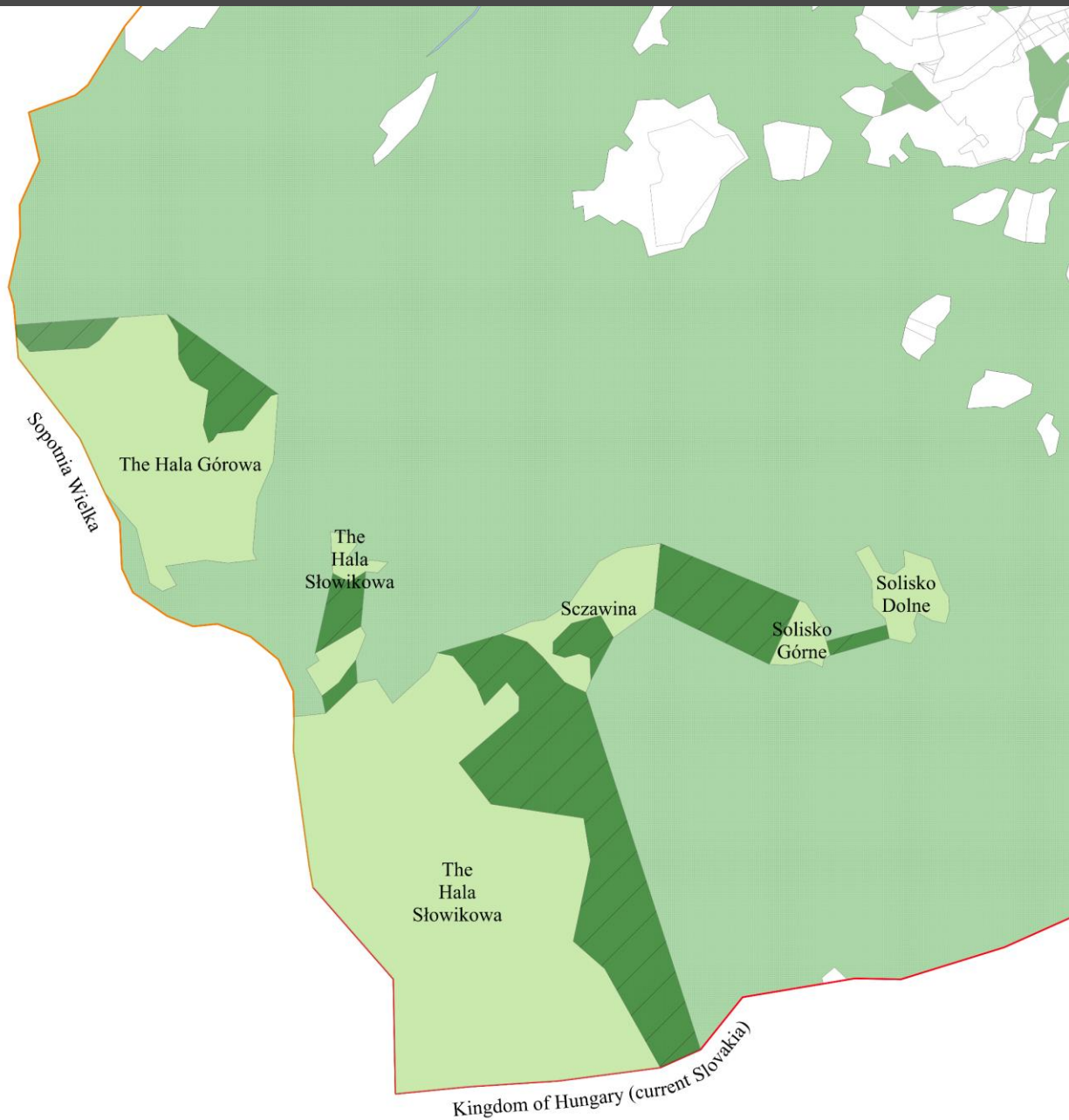




Map legend


- The Hala Słowikowa and Górowa
- Forest common areas
- Cadastral division

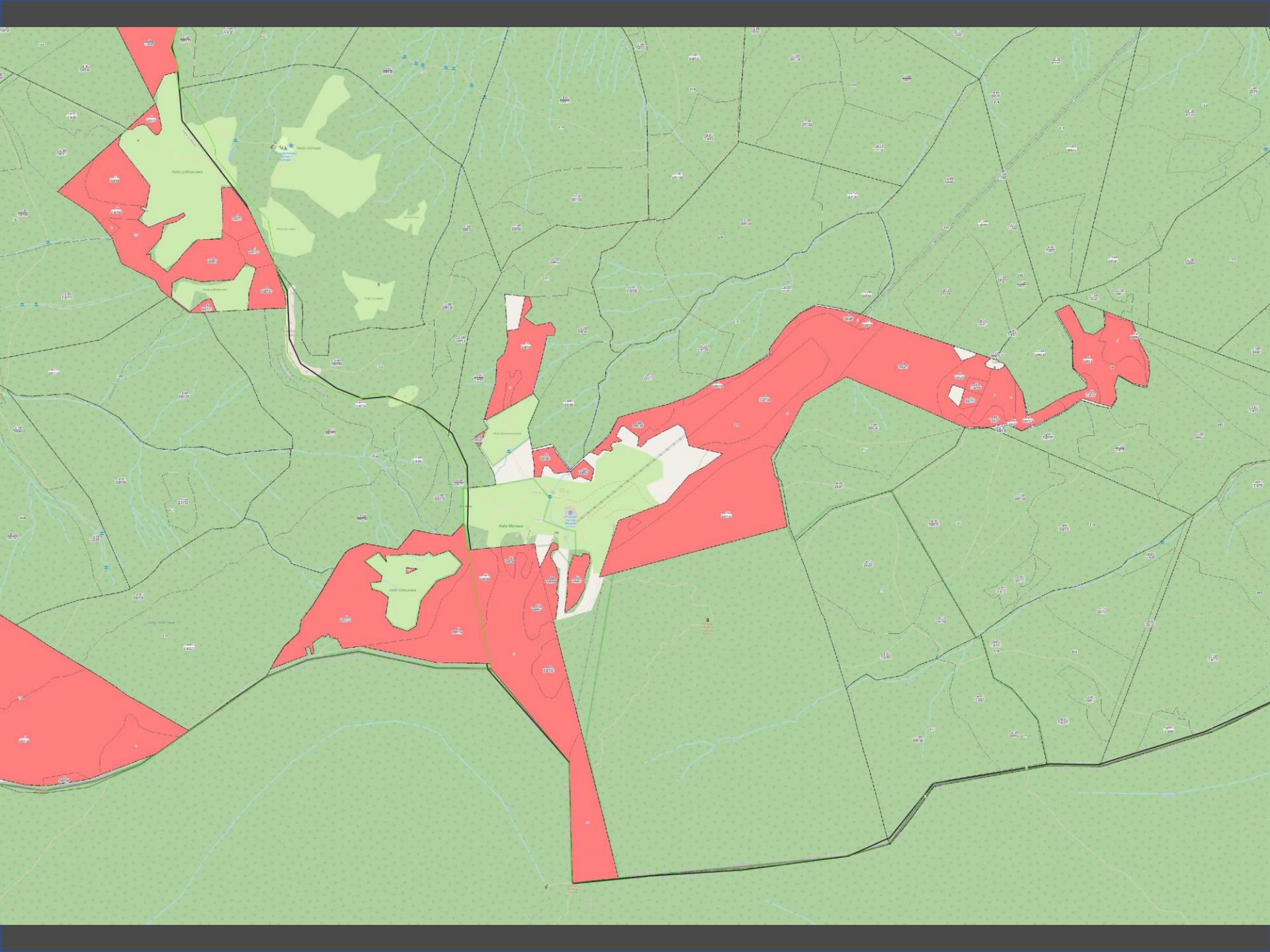




Map legend

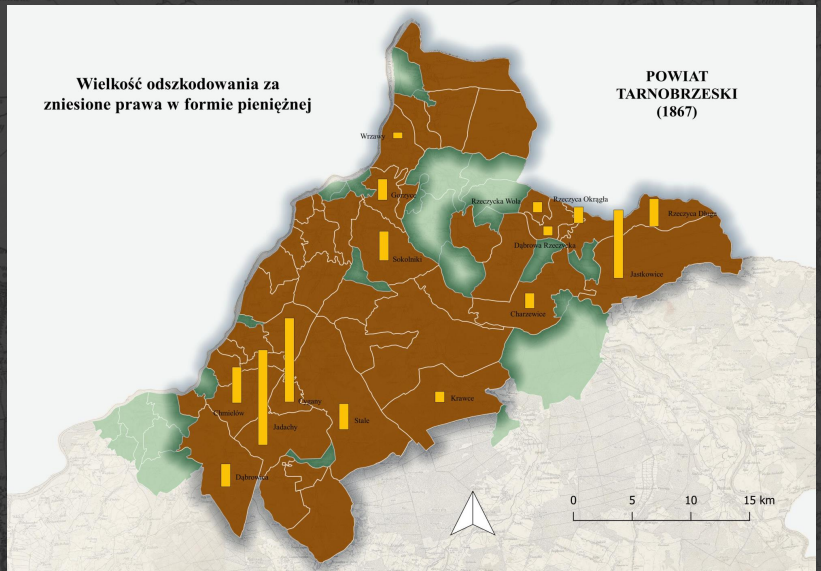
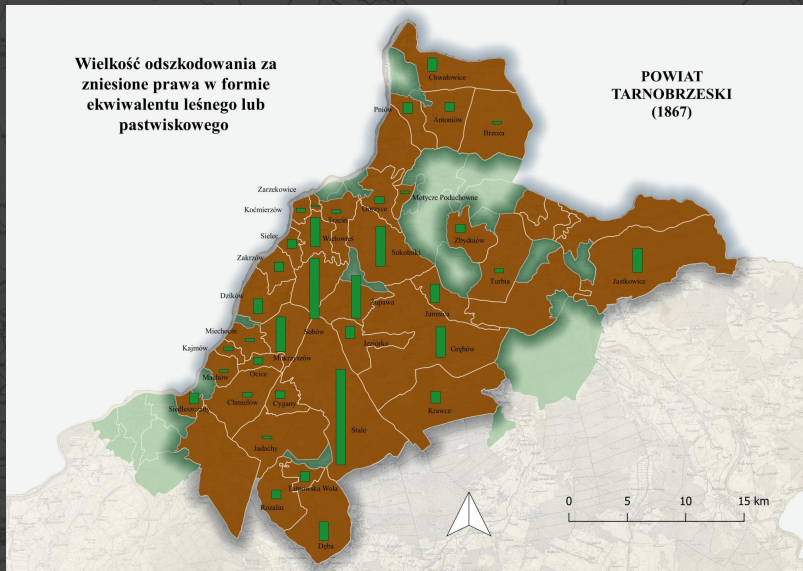
-  Compensation for abolished rights
-  The Hala Słowikowa and Górowa
-  Forest common areas
-  Cadastral division





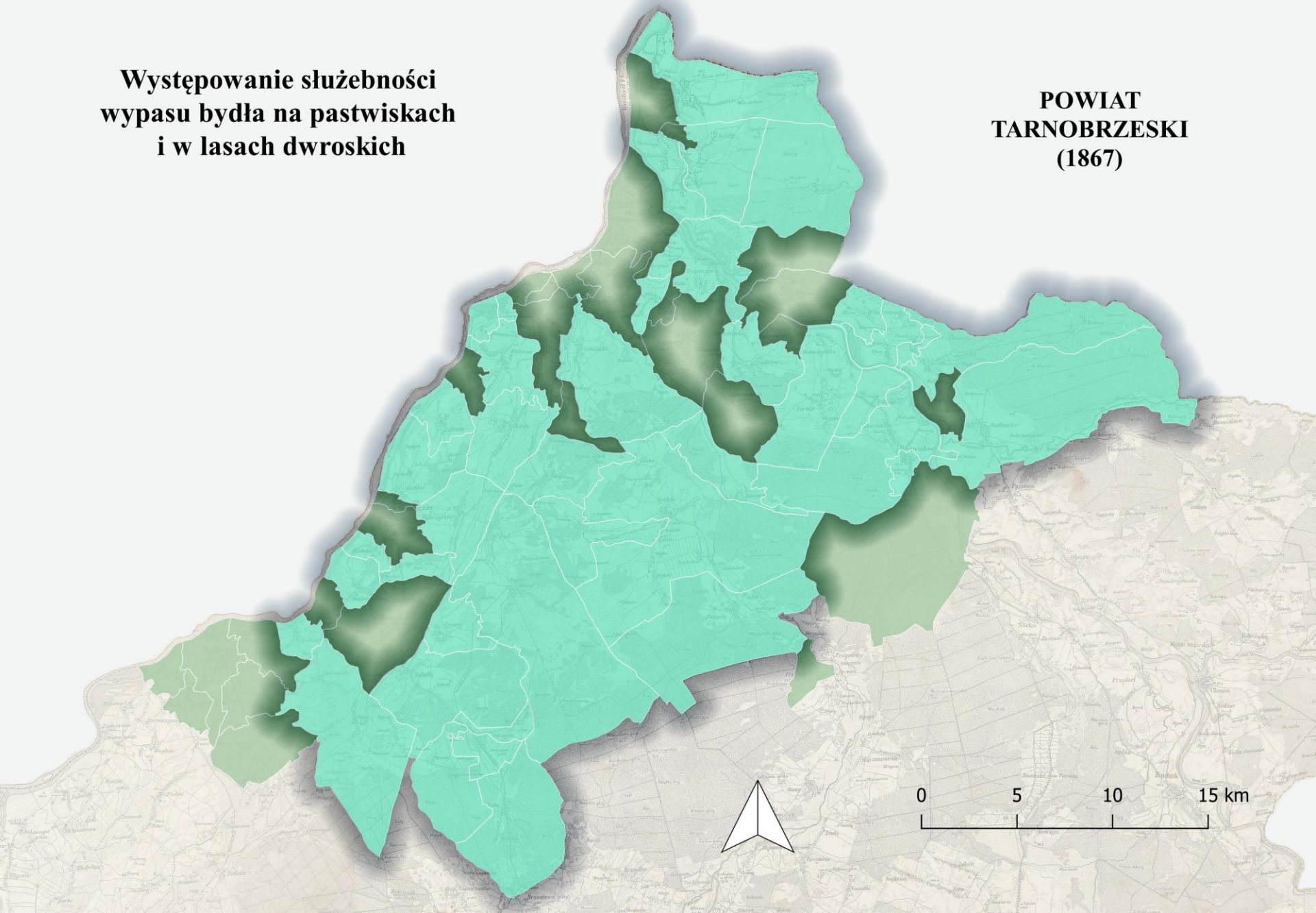


Aspekty gospodarcze



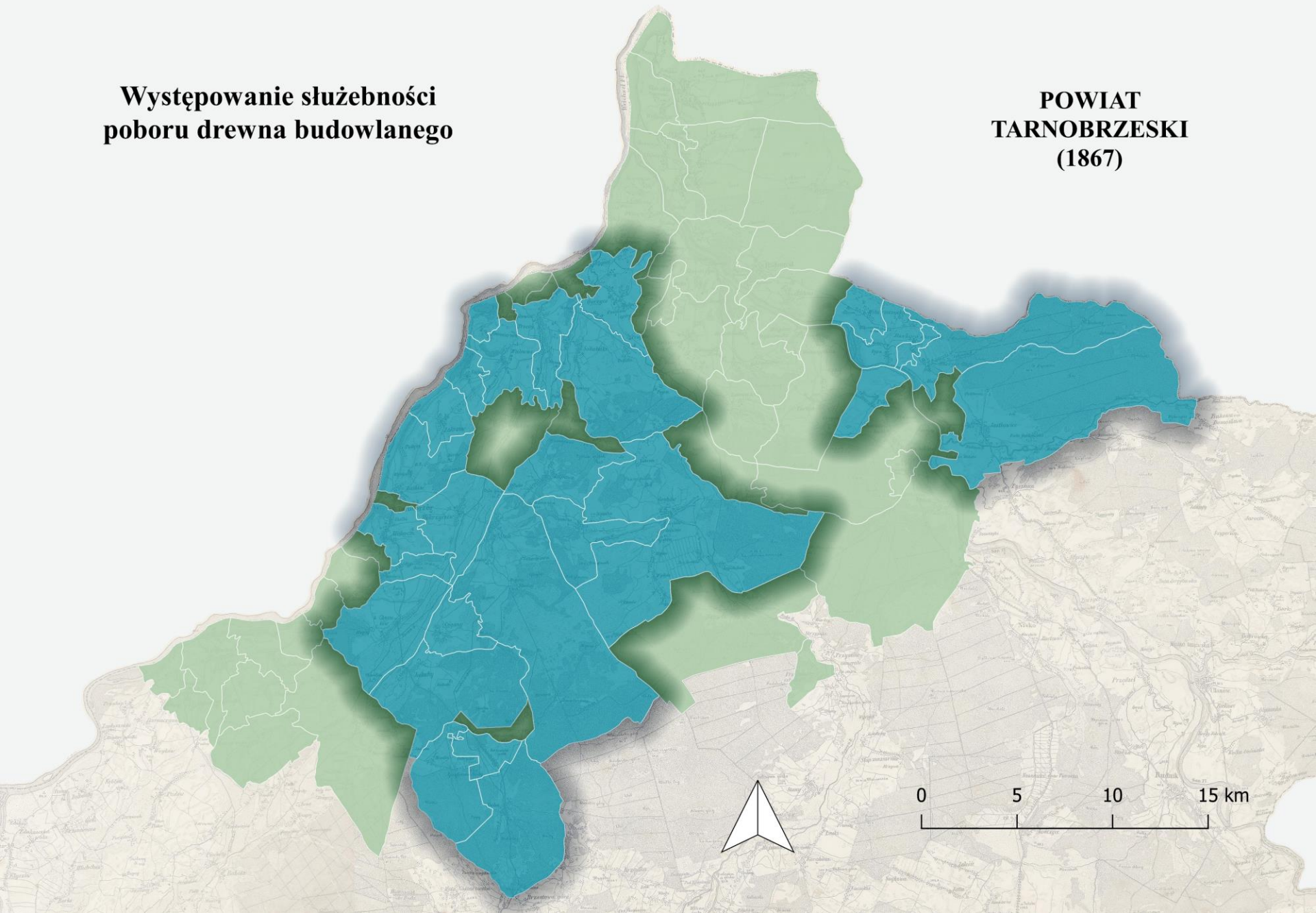
**Występowanie służebności
wypasu bydła na pastwiskach
i w lasach dwroskich**

**POWIAT
TARNOBRZESKI
(1867)**



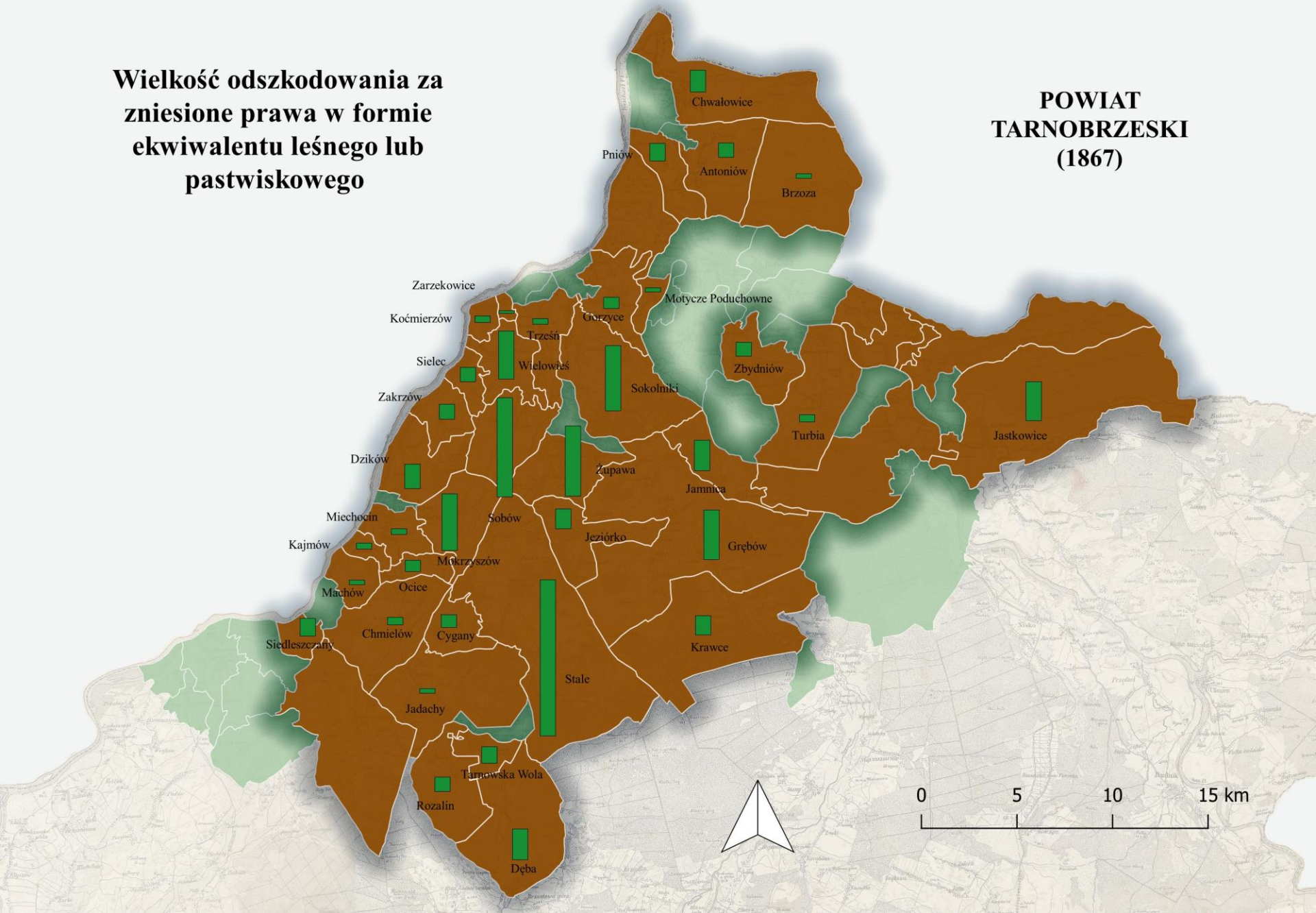
**Występowanie służebności
poboru drewna budowlanego**

**POWIAT
TARNOBRZESKI
(1867)**



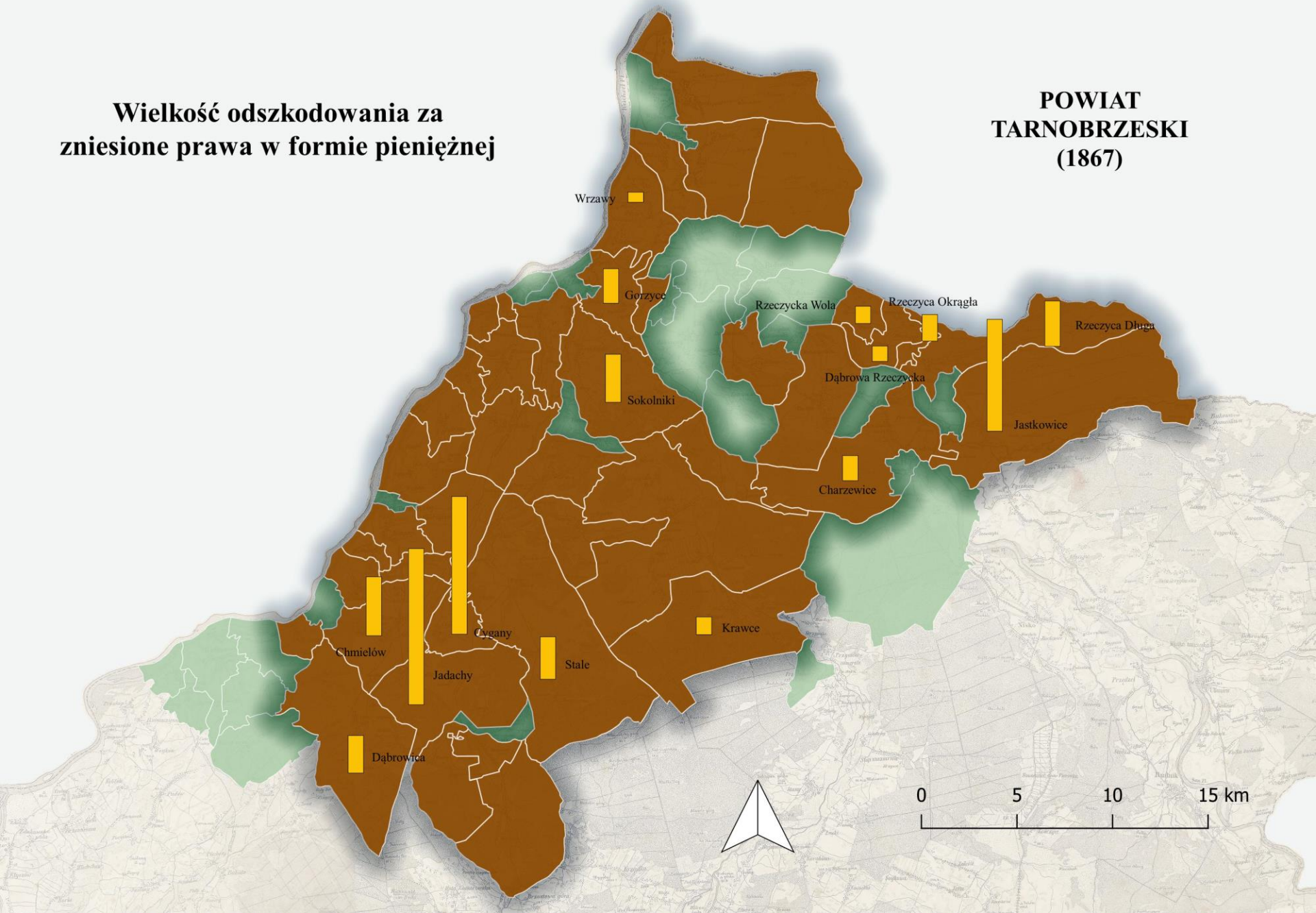
**Wielkość odszkodowania za
zniesione prawa w formie
ekwiwalentu leśnego lub
pastwiskowego**

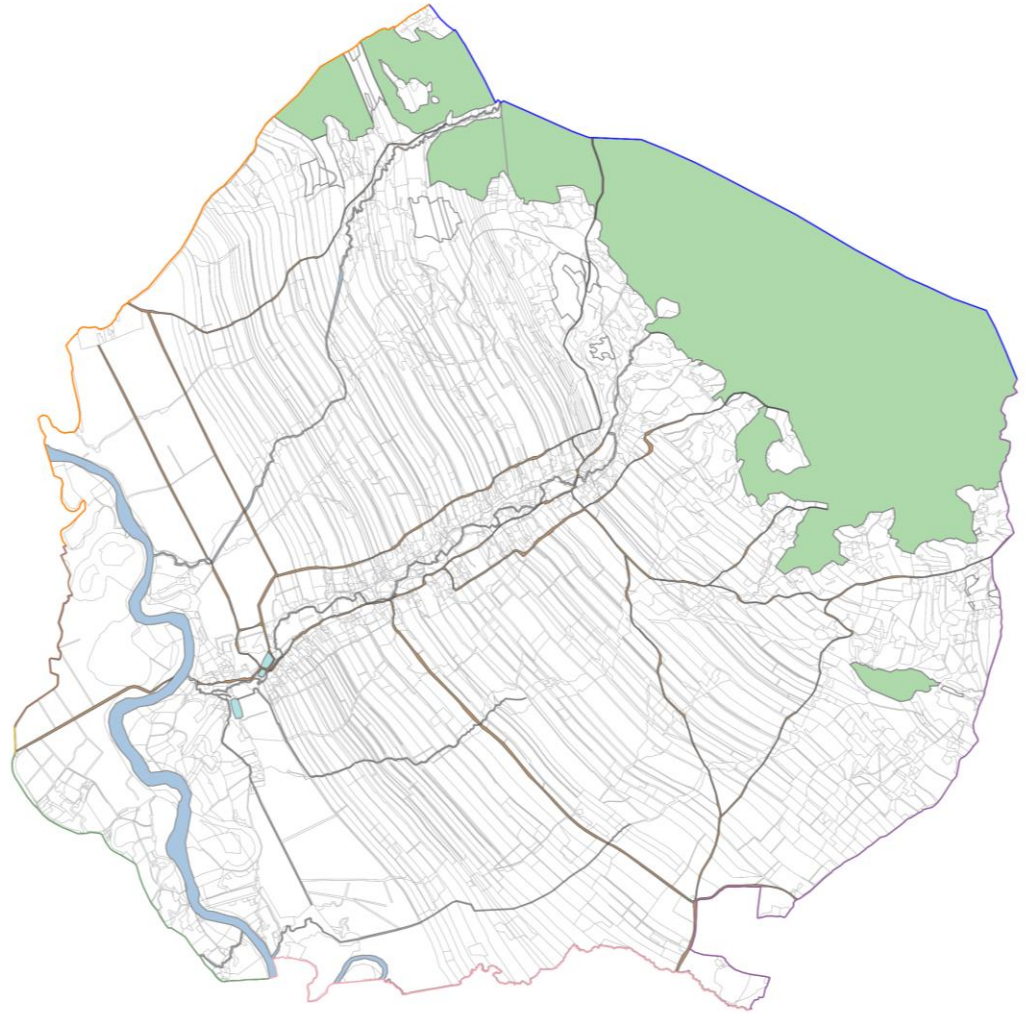
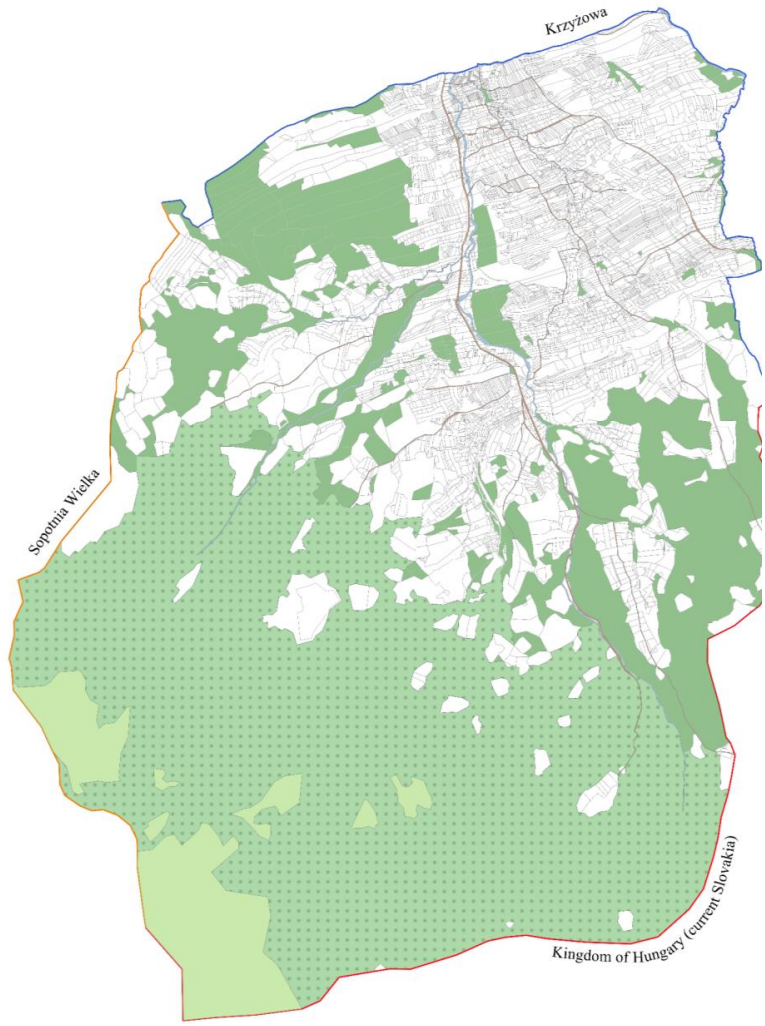
**POWIAT
TARNOBRZESKI
(1867)**



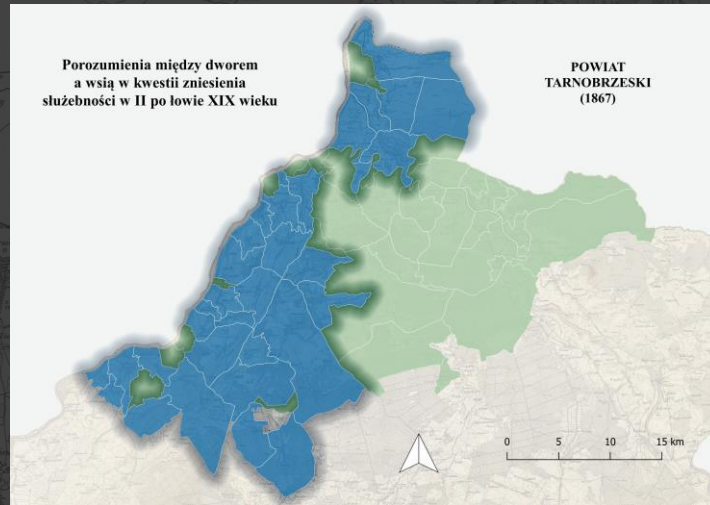
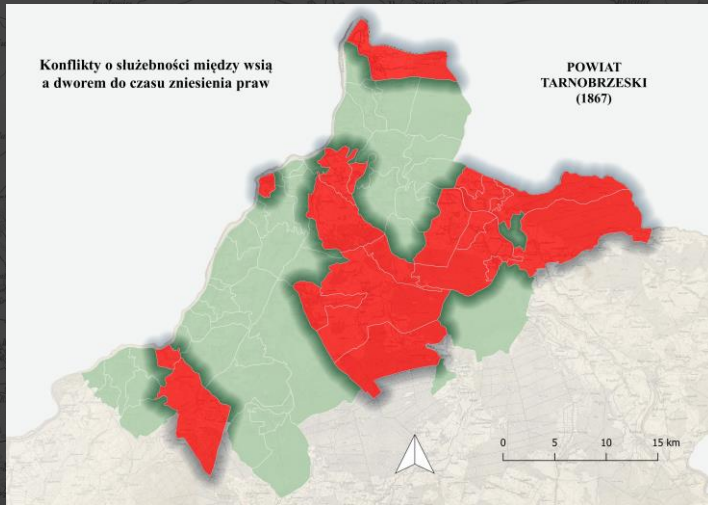
Wielkość odszkodowania za zniesione prawa w formie pieniężnej

POWIAT TARNOBRZESKI (1867)



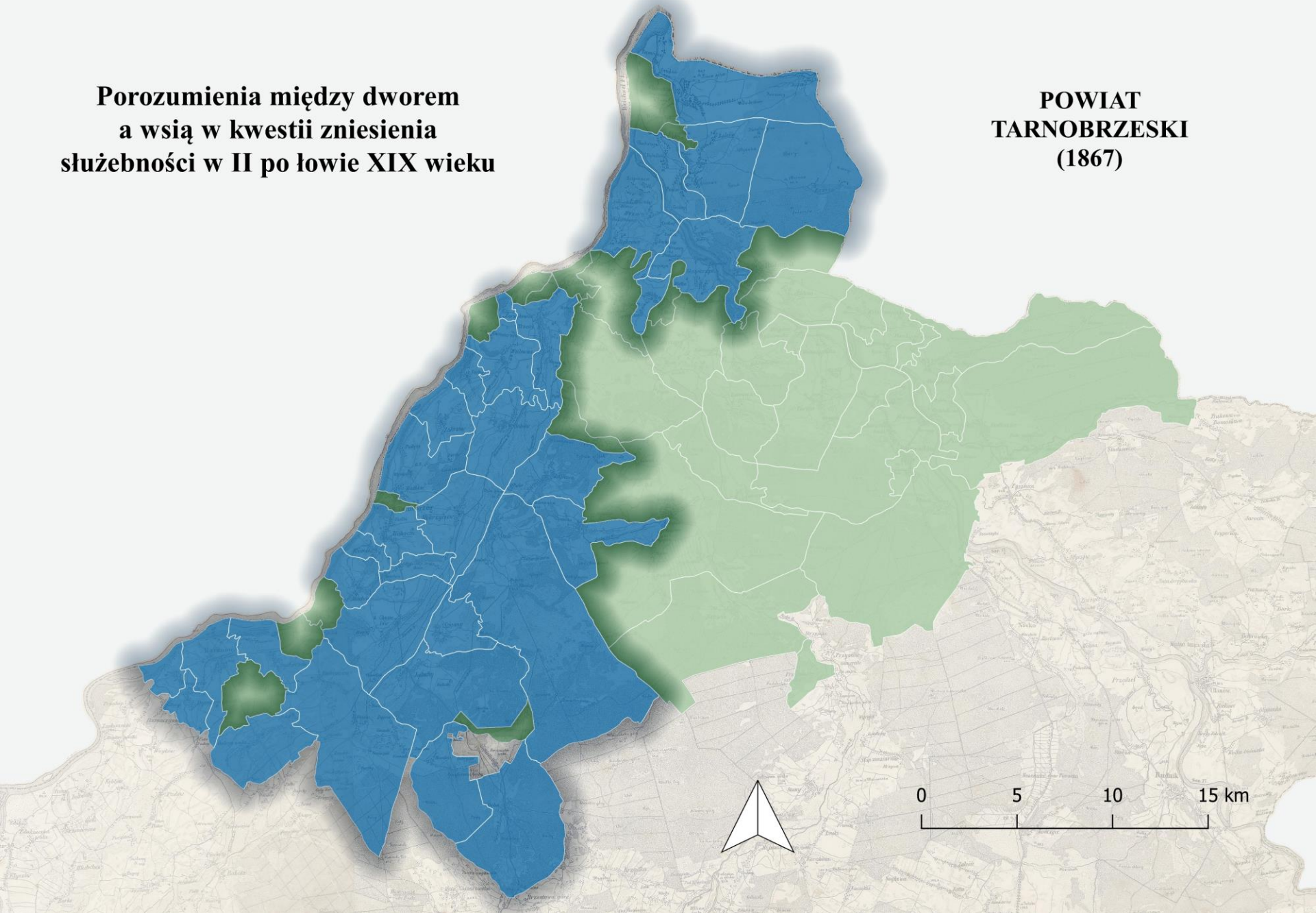


Aspekty społeczne



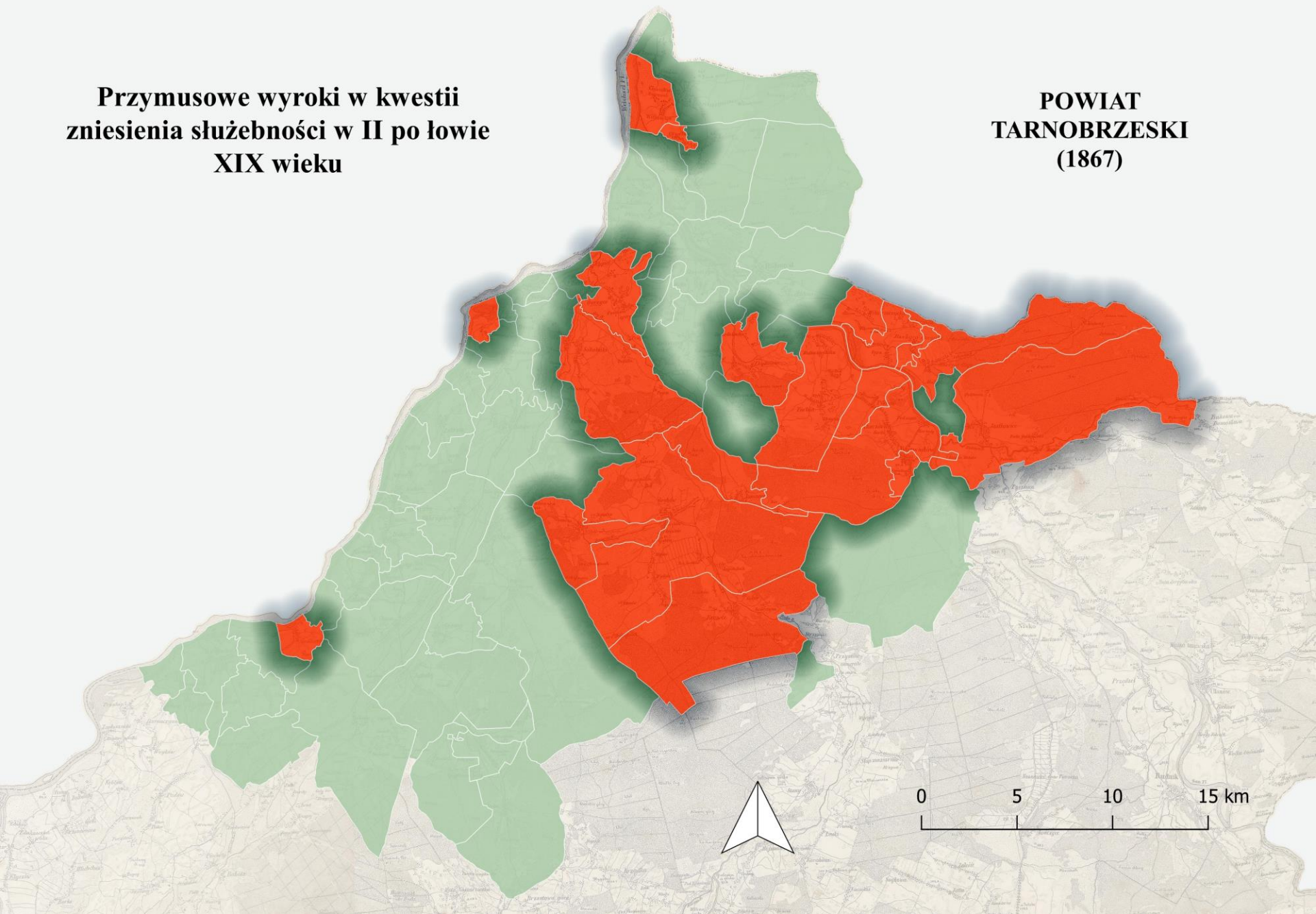
**Porozumienia między dworem
a wsią w kwestii zniesienia
służebności w II połowie XIX wieku**

**POWIAT
TARNOBRZESKI
(1867)**



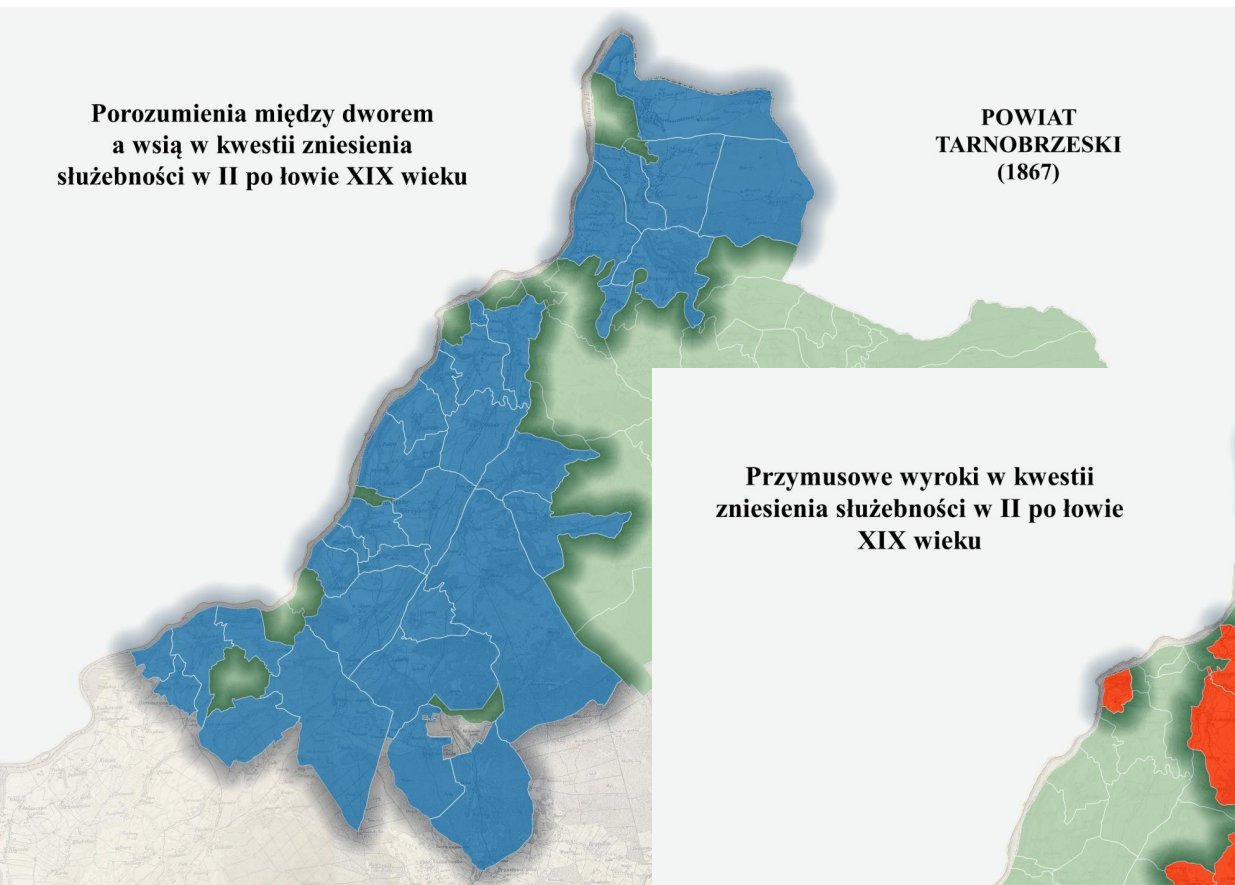
**Przymusowe wyroki w kwestii
zniesienia służebności w II połowie
XIX wieku**

**POWIAT
TARNOBRZESKI
(1867)**



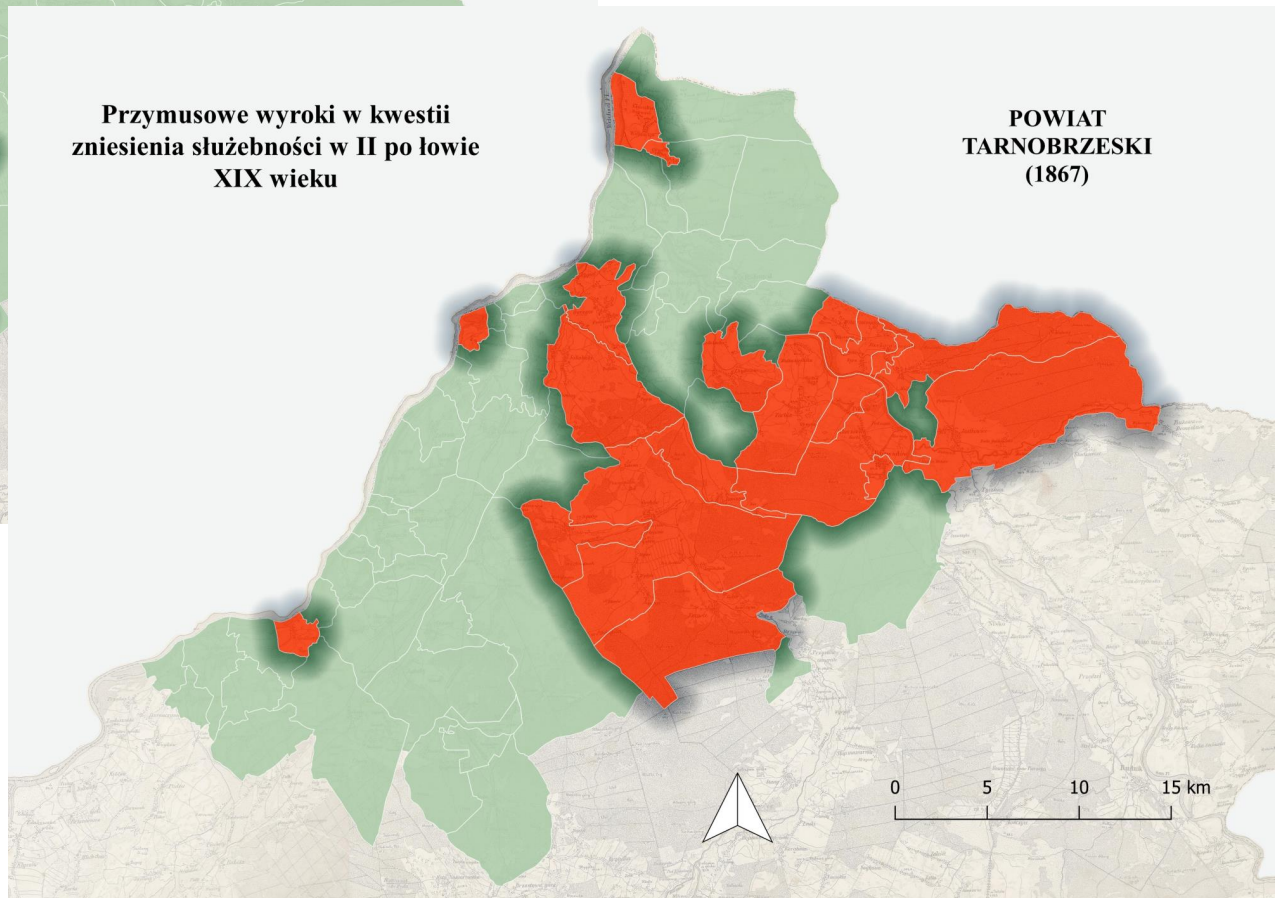
**Porozumienia między dworem
a wsią w kwestii zniesienia
służebności w II połowie XIX wieku**

**POWIAT
TARNOBRZESKI
(1867)**



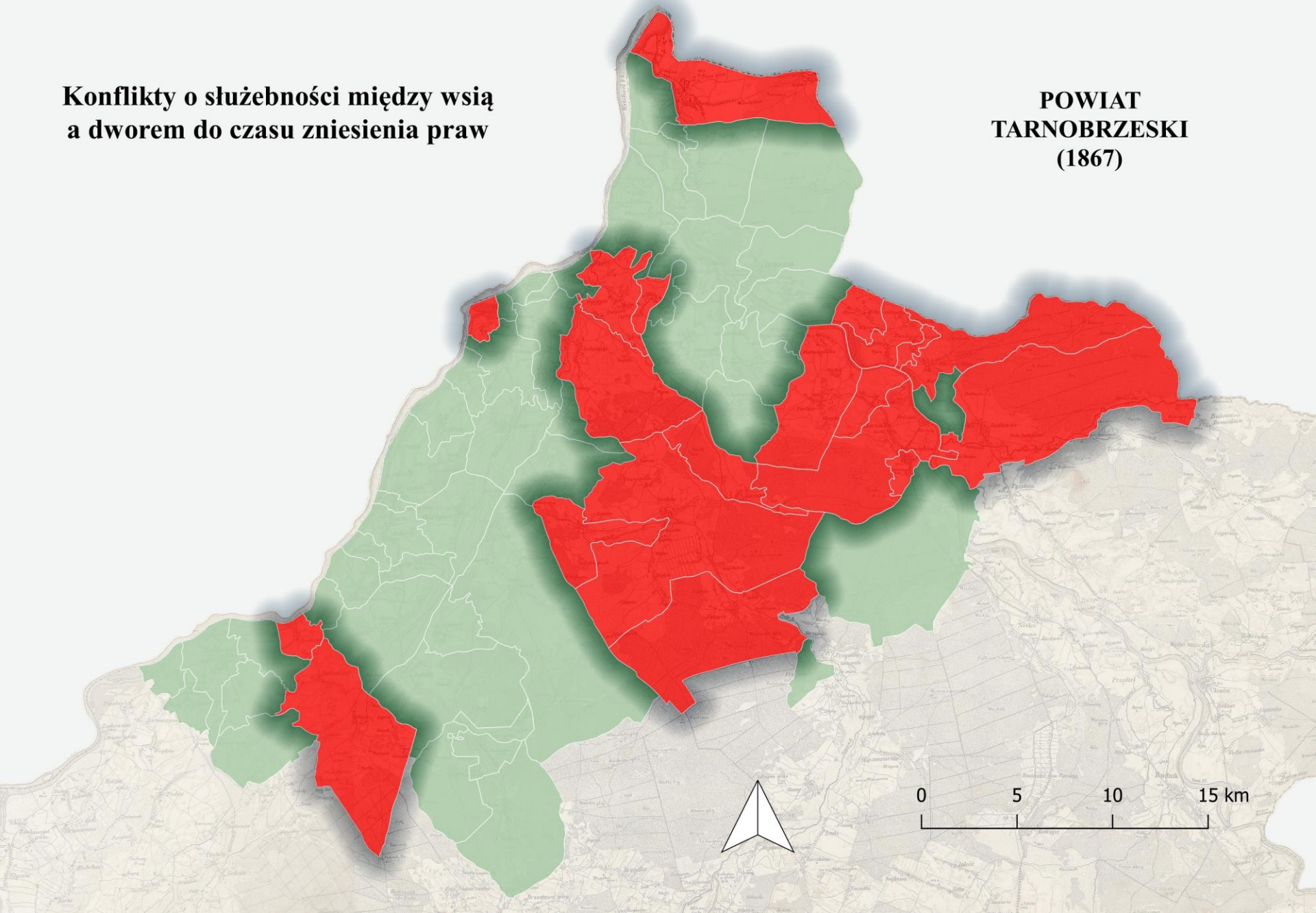
**Przymusowe wyroki w kwestii
zniesienia służebności w II połowie
XIX wieku**

**POWIAT
TARNOBRZESKI
(1867)**



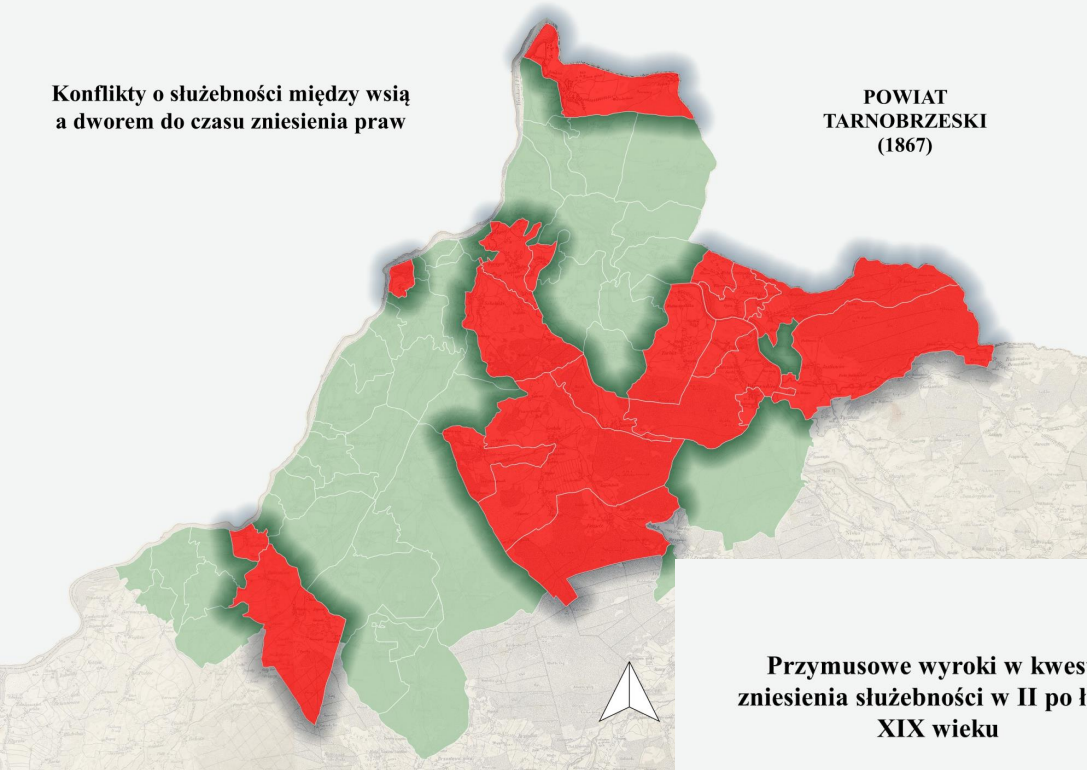
**Konflikty o służebności między wsią
a dworem do czasu zniesienia praw**

**POWIAT
TARNOBRZESKI
(1867)**



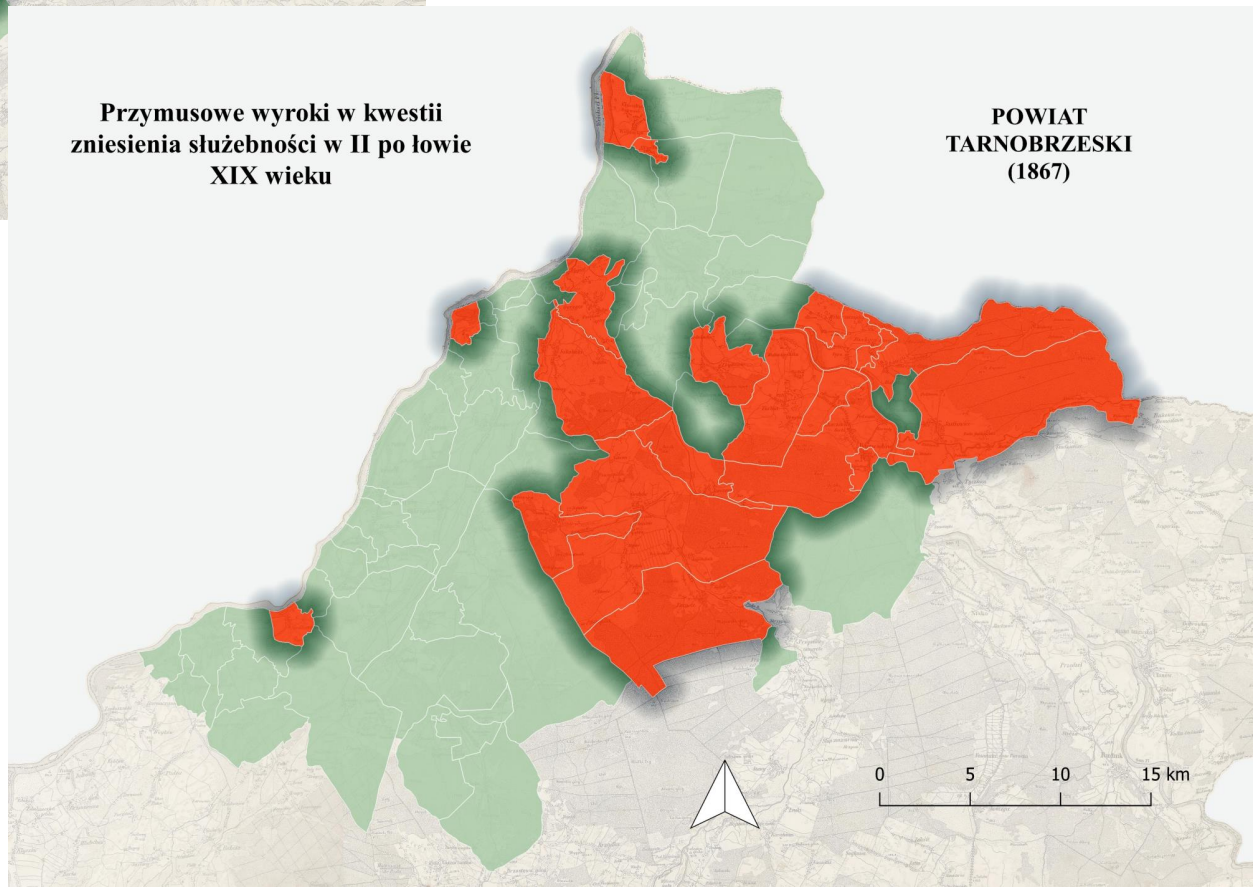
**Konflikty o służebności między wsią
a dworem do czasu zniesienia praw**

**POWIAT
TARNOBRZESKI
(1867)**



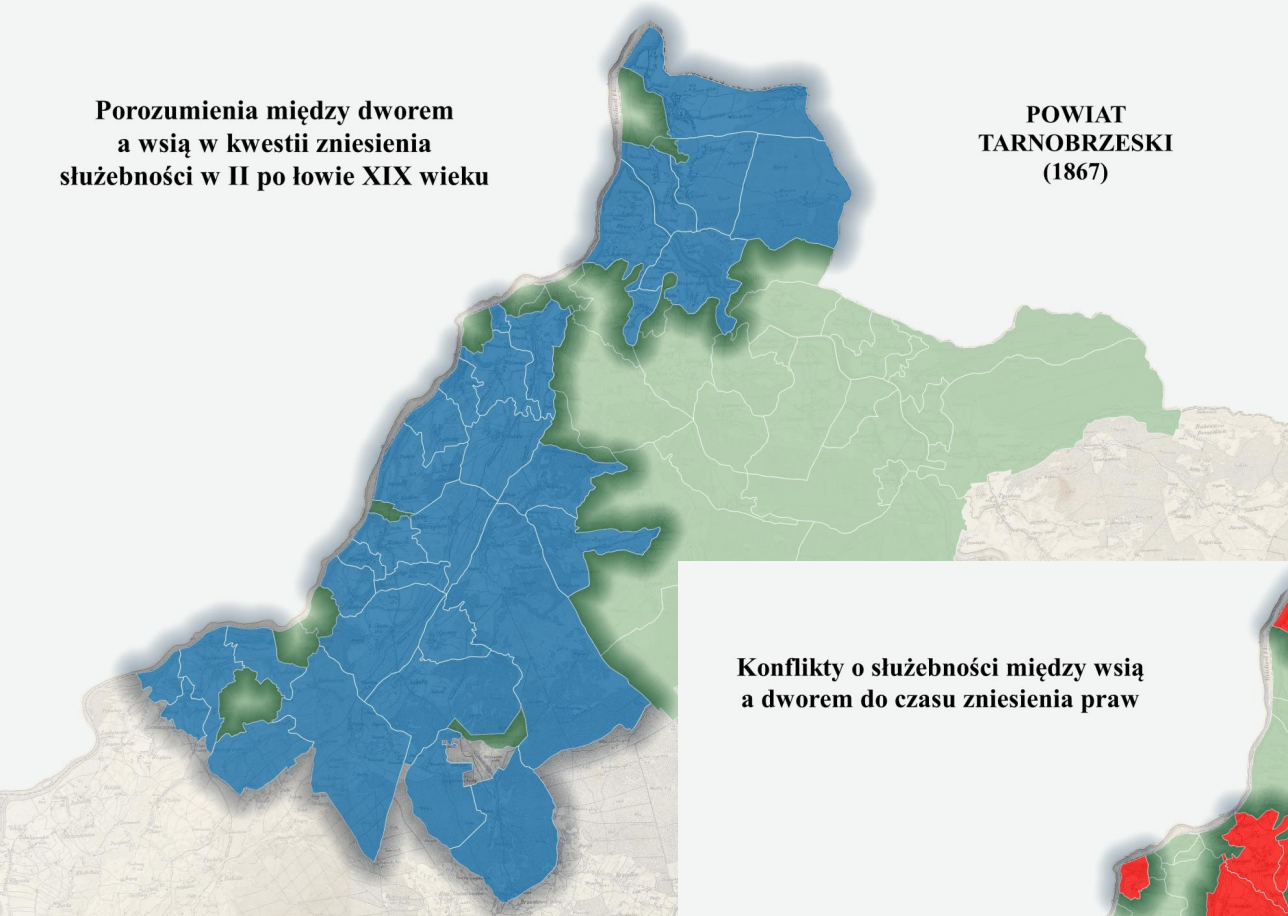
**Przymusowe wyroki w kwestii
zniesienia służebności w II połowie
XIX wieku**

**POWIAT
TARNOBRZESKI
(1867)**



**Porozumienia między dworem
a wsią w kwestii zniesienia
służebności w II połowie XIX wieku**

**POWIAT
TARNOBRZESKI
(1867)**



**Konflikty o służebności między wsią
a dworem do czasu zniesienia praw**

**POWIAT
TARNOBRZESKI
(1867)**

